

ZÁSADY ÚZEMNÍHO ROZVOJE JIHOMORAVSKÉHO KRAJE AKTUALIZACE č. 3a

A3a/I.2. Výkres ploch a koridorů nadmístního významu, včetně územního systému ekologické stability 1 : 100 000



LEGENDA

JEVY SCHVALOVANÉ - Aktualizace č. 3a

PLOCHY A KORIDORY - NÁVRH

DOPRAVNÍ INFRASTRUKTURA



dle PÚR

-  koridor pro železniční dopravu
-  koridor pro železniční dopravu - rušený

PLOCHY A KORIDORY - ÚZEMNÍ REZERVA

DOPRAVNÍ INFRASTRUKTURA

dle PÚR

-  koridor pro železniční dopravu
-  koridor pro železniční dopravu - rušený

IDENTIFIKAČNÍ KÓDY PLOCH A KORIDORŮ


návrh	územní rezerva	DOPRAVNÍ INFRASTRUKTURA
DZ11	RDZ05	železniční
ABC04		rušený prvek

JEVY INFORMATIVNÍ

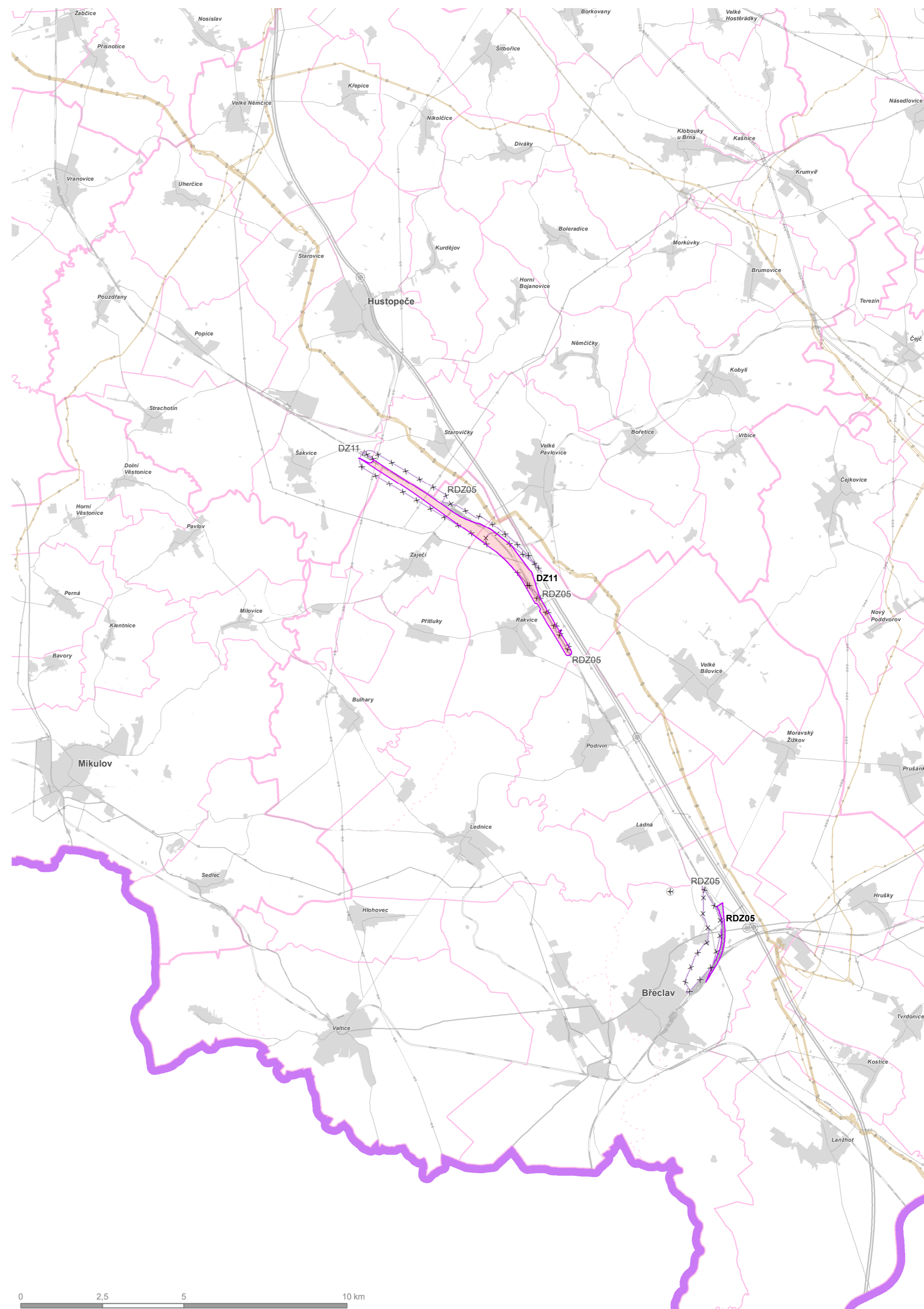
ADMINISTRATIVNÍ HRANICE


-  hranice státu
-  hranice kraje
-  hranice správního obvodu obce s rozšířenou působností (ORP)
-  hranice správního obvodu obce
-  hranice katastrálního území

VEŘEJNÁ DOPRAVNÍ A TECHNICKÁ INFRASTRUKTURA

-  dálnice s OP
-  silnice I. třídy s OP
-  silnice II. a III. třídy s OP
-  vybrané mimoúrovňové křižovatky s OP
-  železniční trať s OP - celostátní
-  železniční trať s OP - regionální
-  vnitrostátní letiště
-  elektrické vedení 400 kV s OP
-  elektrické vedení 220 kV s OP
-  elektrické vedení 110 kV s OP
-  ropovod s OP
-  plynovod VTL s OP
-  produktovod s OP

Poznámka:
Ochranná a bezpečnostní pásma
dopravní a technické infrastruktury
jsou limity využití území;
OP = ochranné pásmo



Pořizovatel: Krajský úřad Jihomoravského kraje Žerotínovo náměstí 3, 601 82 Brno			
Projektant: knesl kynčl architekti s.r.o. Šumavská 416/15, 602 00 Brno			
doc. Ing. arch. Jakub Kynčl Ph.D. ČKA 02672			
Název akce: ZÁSADY ÚZEMNÍHO ROZVOJE JIHOMORAVSKÉHO KRAJE AKTUALIZACE č. 3a	Datum: 2024		
	Formát: 594 x 420 mm		
	Číslo zakázky: 00641_85		
Název výkresu: VÝKRES PLOCH A KORIDORŮ NADMÍSTNÍHO VÝZNAMU, VČ. ÚSES	Měřítko: 1 : 100 000	Číslo výkresu: A3a/I.2.	

ZÁZNAM O ÚČINNOSTI	
Opatření obecné povahy vydalo:	Zastupitelstvo Jihomoravského kraje
Datum nabytí účinnosti:	
Pořizovatel:	Krajský úřad Jihomoravského kraje
Oprávněná úřední osoba:	Ing. arch. Jana Janíková
Funkce:	vedoucí odboru územního plánování
Razítko a podpis:	