

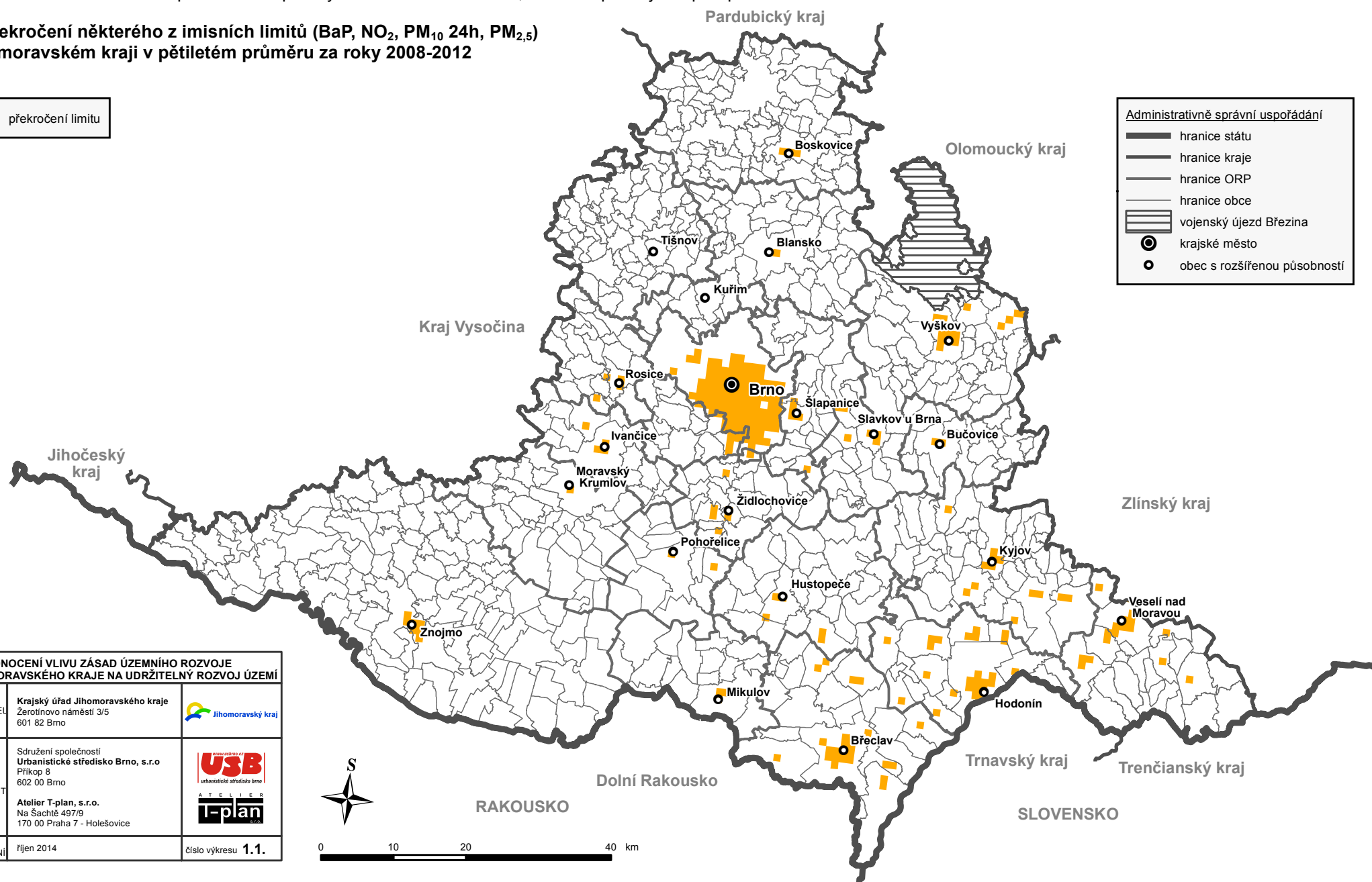
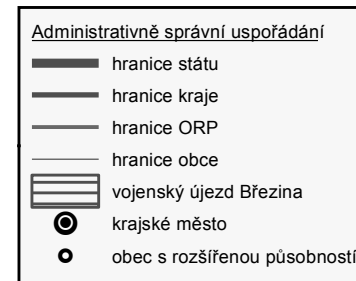
Příloha 5

Kartogramy

VYHODNOCENÍ VLIVU ZÁSAD ÚZEMNÍHO ROZVOJE JIHMORAVSKÉHO KRAJE NA UDRŽITELNÝ ROZVOJ ÚZEMÍ

Vyhodnocení vlivů na životní prostředí dle přílohy k zák. č. 183/2006 Sb., ve znění pozdějších předpisů

1.1. Překročení některého z imisních limitů (BaP, NO₂, PM₁₀ 24h, PM_{2,5}) v Jihomoravském kraji v pětiletém průměru za roky 2008-2012

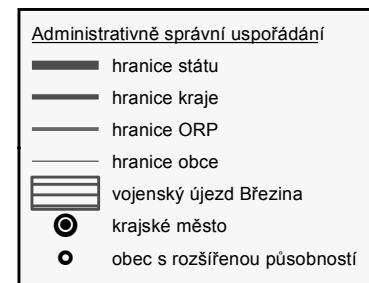
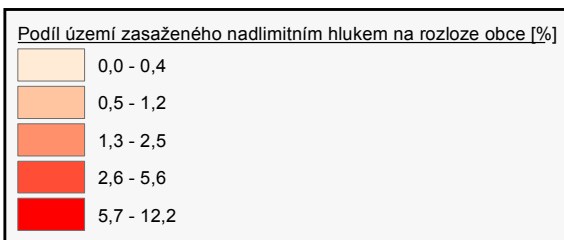


VYHODNOCENÍ VLIVU ZÁSAD ÚZEMNÍHO ROZVOJE JIHMORAVSKÉHO KRAJE NA UDRŽITELNÝ ROZVOJ ÚZEMÍ		
POŘIZOVATEL	Krajský úřad Jihomoravského kraje Žerotínovo náměstí 3/5 601 82 Brno	
PROJEKTANT	Sdružení společnosti Urbanistické středisko Brno, s.r.o. Příkop 8 602 00 Brno Atelier T-plan, s.r.o. Na Šachtě 497/9 170 00 Praha 7 - Holešovice	
DATUM ZPRACOVÁNÍ	říjen 2014	číslo výkresu 1.1.

VYHODNOCENÍ VLIVU ZÁSAD ÚZEMNÍHO ROZVOJE JIHOMORAVSKÉHO KRAJE NA UDRŽITELNÝ ROZVOJ ÚZEMÍ

Vyhodnocení vlivů na životní prostředí dle přílohy k zák. č. 183/2006 Sb., ve znění pozdějších předpisů

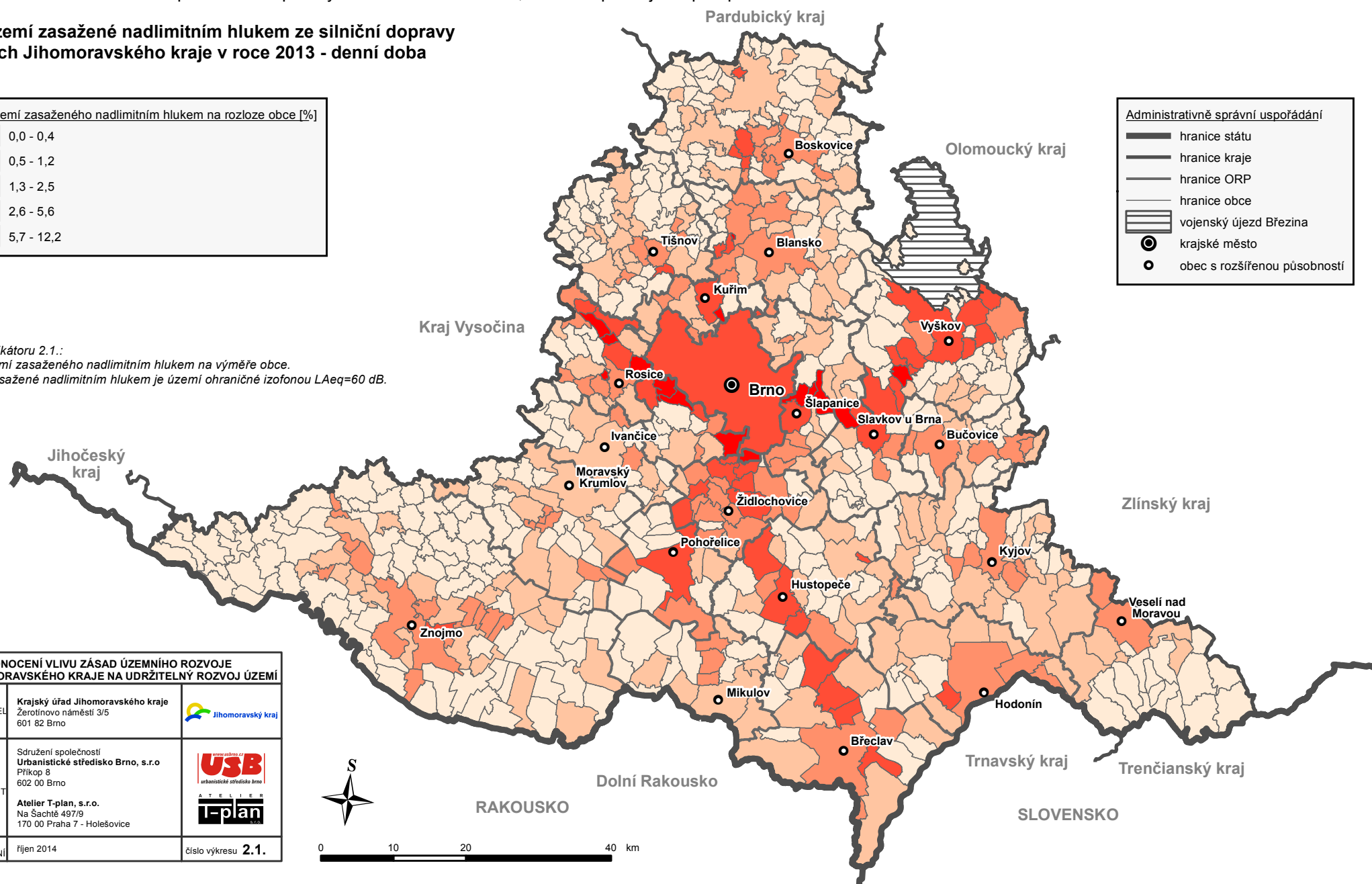
2.1. Území zasažené nadlimitním hlukem ze silniční dopravy v obcích Jihomoravského kraje v roce 2013 - denní doba



Popis indikátoru 2.1.:

Podíl území zasaženého nadlimitním hlukem na výměře obce.

Území zasažené nadlimitním hlukem je území ohraničené izofonou $L_{Aeq}=60$ dB.



VYHODNOCENÍ VLIVU ZÁSAD ÚZEMNÍHO ROZVOJE JIHOMORAVSKÉHO KRAJE NA UDRŽITELNÝ ROZVOJ ÚZEMÍ		
POŘIZOVATEL	Krajský úřad Jihomoravského kraje Žerotínovo náměstí 3/5 602 82 Brno	
PROJEKTANT	Sdružení společnosti Urbanistické středisko Brno, s.r.o. Příkop 8 602 00 Brno Atelier T-plan, s.r.o. Na Šachtě 497/9 170 00 Praha 7 - Holešovice	
DATUM ZPRACOVÁNÍ	říjen 2014	číslo výkresu 2.1.

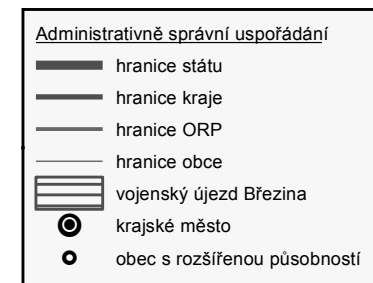
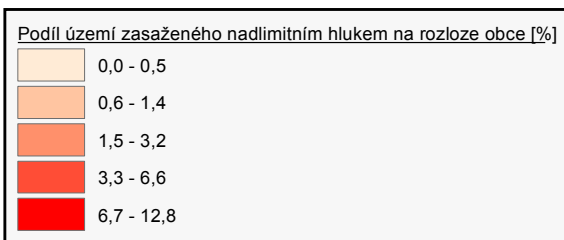


0 10 20 40 km

VYHODNOCENÍ VLIVU ZÁSAD ÚZEMNÍHO ROZVOJE JIHMORAVSKÉHO KRAJE NA UDRŽITELNÝ ROZVOJ ÚZEMÍ

Vyhodnocení vlivů na životní prostředí dle přílohy k zák. č. 183/2006 Sb., ve znění pozdějších předpisů

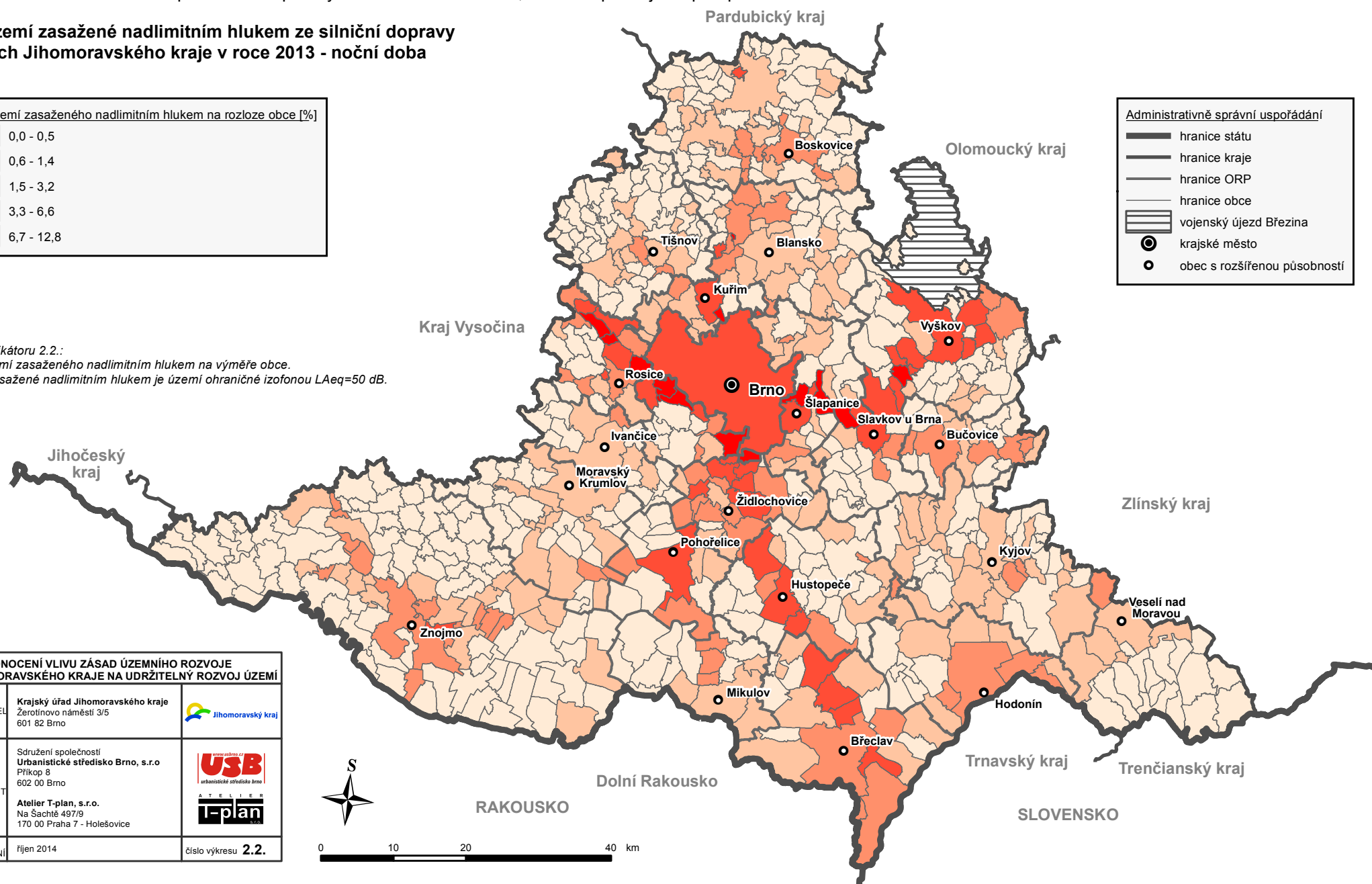
2.2. Území zasažené nadlimitním hlukem ze silniční dopravy v obcích Jihomoravského kraje v roce 2013 - noční doba



Popis indikátoru 2.2.:

Podíl území zasaženého nadlimitním hlukem na výměře obce.

Území zasažené nadlimitním hlukem je území ohraničené izofonou $L_{Aeq}=50$ dB.



VYHODNOCENÍ VLIVU ZÁSAD ÚZEMNÍHO ROZVOJE JIHMORAVSKÉHO KRAJE NA UDRŽITELNÝ ROZVOJ ÚZEMÍ		
POŘIZOVATEL	Krajský úřad Jihomoravského kraje Žerotínovo náměstí 3/5 602 82 Brno	
PROJEKTANT	Sdružení společnosti Urbanistické středisko Brno, s.r.o. Příkop 8 602 00 Brno Atelier T-plan, s.r.o. Na Šachtě 497/9 170 00 Praha 7 - Holešovice	
DATUM ZPRACOVÁNÍ	říjen 2014	číslo výkresu 2.2.















0 10 20 40 km

VYHODNOCENÍ VLIVU ZÁSAD ÚZEMNÍHO ROZVOJE JIHOMORAVSKÉHO KRAJE NA UDRŽITELNÝ ROZVOJ ÚZEMÍ

Vyhodnocení vlivů na životní prostředí dle přílohy k zák. č. 183/2006 Sb., ve znění pozdějších předpisů

3.1. Přírodní potenciál území

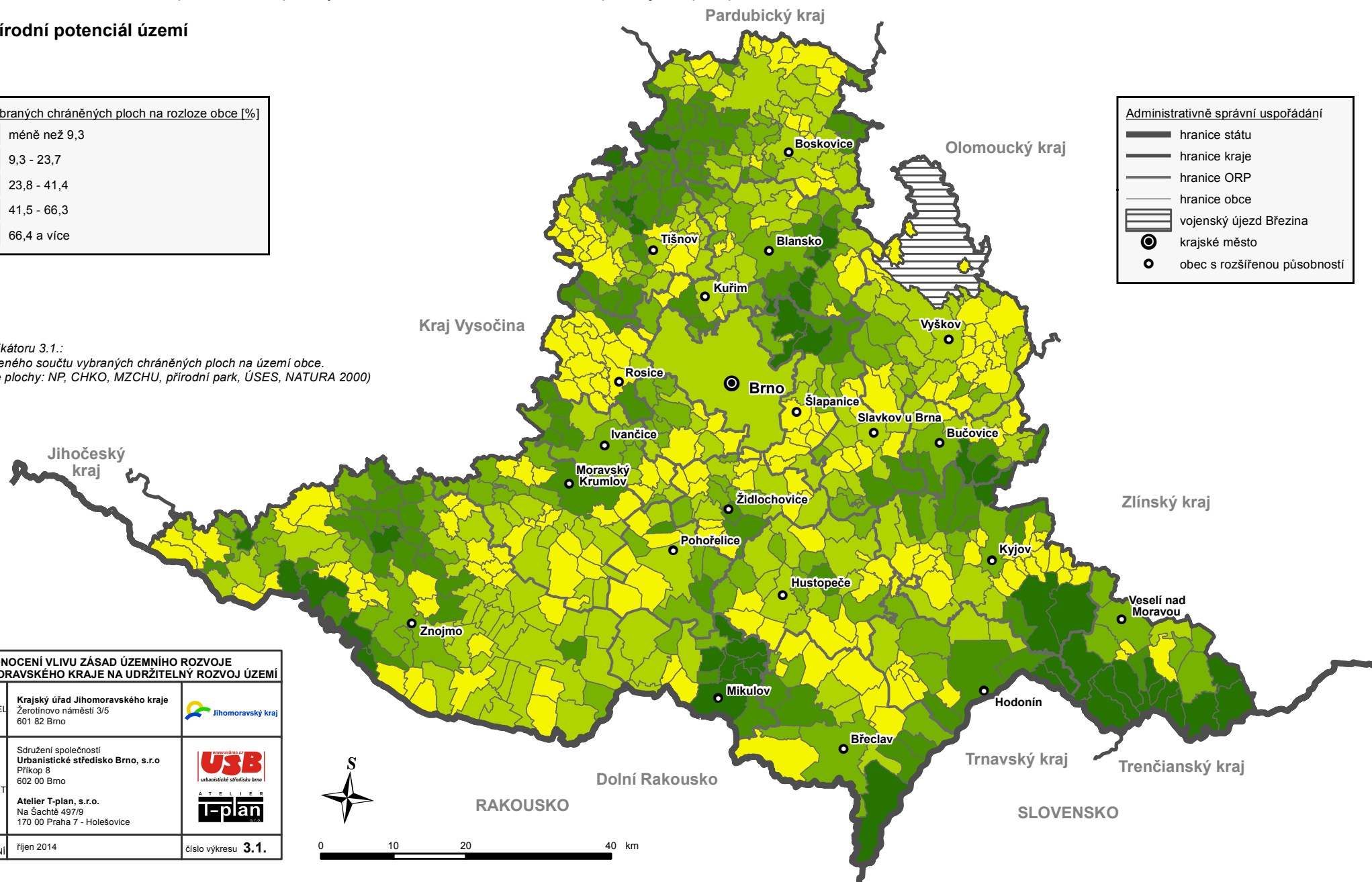
Podíl vybraných chráněných ploch na rozloze obce [%]	
	méně než 9,3
	9,3 - 23,7
	23,8 - 41,4
	41,5 - 66,3
	66,4 a více

Administrativně správní uspořádání	
	hranice státu
	hranice kraje
	hranice ORP
	hranice obce
	vojenský újezd Březina
	krajské město
	obec s rozšířenou působností

Popis indikátoru 3.1.:

Podíl váženého součtu vybraných chráněných ploch na území obce.

Chráněné plochy: NP, CHKO, MZCHU, přírodní park, ÚSES, NATURA 2000)



VYHODNOCENÍ VLIVU ZÁSAD ÚZEMNÍHO ROZVOJE JIHOMORAVSKÉHO KRAJE NA UDRŽITELNÝ ROZVOJ ÚZEMÍ		
POŘIZOVATEL	Krajský úřad Jihomoravského kraje Žerotínovo náměstí 3/5 601 82 Brno	
PROJEKTANT	Sdružení společnosti Urbanistické středisko Brno, s.r.o. Příkop 8 602 00 Brno Atelier T-plan, s.r.o. Na Šachtě 497/9 170 00 Praha 7 - Holešovice	
DATUM ZPRACOVÁNÍ	říjen 2014	číslo výkresu 3.1.

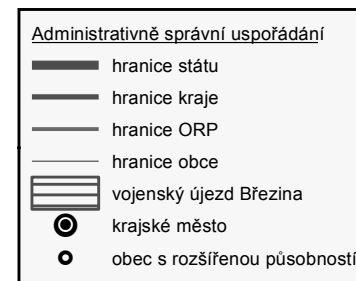
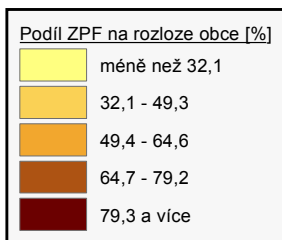


0 10 20 40 km

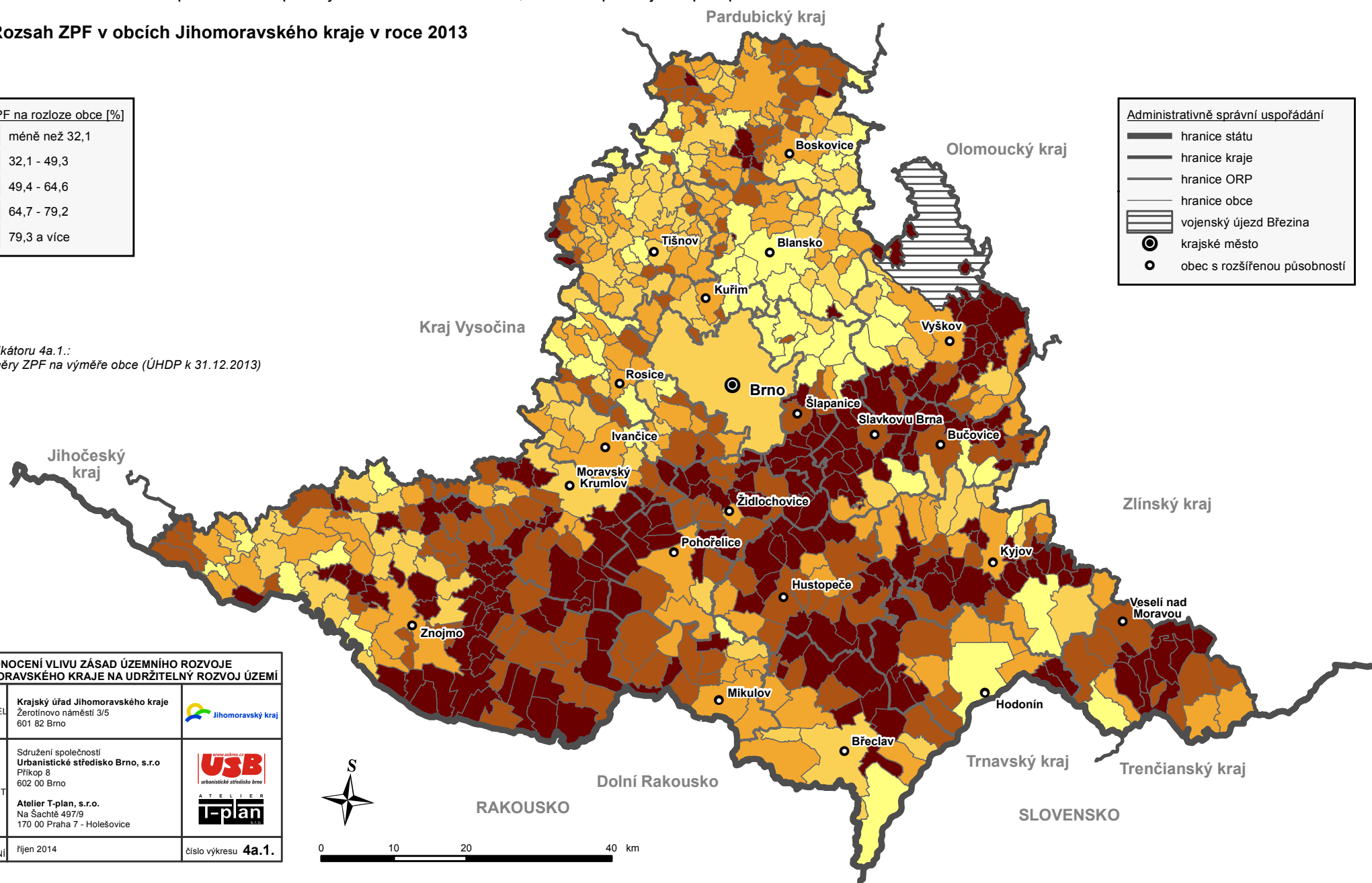
VYHODNOCENÍ VLIVU ZÁSAD ÚZEMNÍHO ROZVOJE JIHMORAVSKÉHO KRAJE NA UDRŽITELNÝ ROZVOJ ÚZEMÍ

Vyhodnocení vlivů na životní prostředí dle přílohy k zák. č. 183/2006 Sb., ve znění pozdějších předpisů

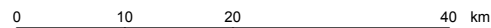
4a.1. Rozsah ZPF v obcích Jihomoravského kraje v roce 2013



Popis indikátoru 4a.1.:
Podíl výměry ZPF na výměře obce (ÚHDP k 31.12.2013)



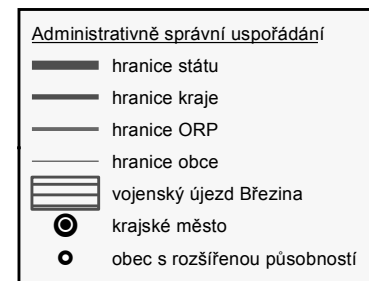

VYHODNOCENÍ VLIVU ZÁSAD ÚZEMNÍHO ROZVOJE JIHMORAVSKÉHO KRAJE NA UDRŽITELNÝ ROZVOJ ÚZEMÍ		
POŘIZOVATEL	Krajský úřad Jihomoravského kraje Žerotínovo náměstí 3/5 602 82 Brno	
PROJEKTANT	Sdružení společnosti Urbanistické středisko Brno, s.r.o. Příkop 8 602 00 Brno Atelier T-plan, s.r.o. Na Šachtě 497/9 170 00 Praha 7 - Holešovice	
DATUM ZPRACOVÁNÍ	říjen 2014	číslo výkresu 4a.1.



VYHODNOCENÍ VLIVU ZÁSAD ÚZEMNÍHO ROZVOJE JIHMORAVSKÉHO KRAJE NA UDRŽITELNÝ ROZVOJ ÚZEMÍ

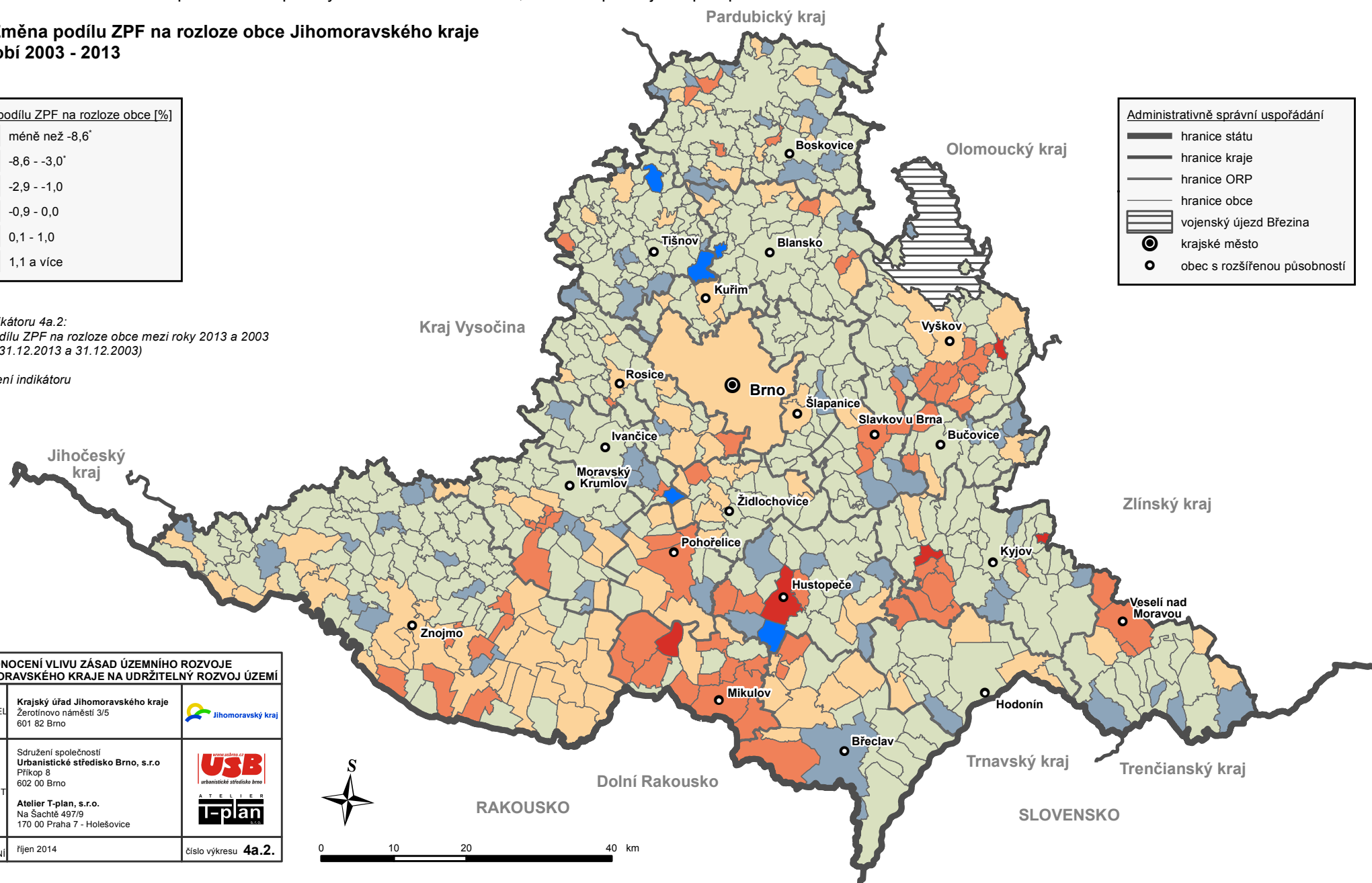
Vyhodnocení vlivů na životní prostředí dle přílohy k zák. č. 183/2006 Sb., ve znění pozdějších předpisů

4a.2. Změna podílu ZPF na rozloze obce Jihomoravského kraje v období 2003 - 2013



Popis indikátoru 4a.2:
Rozdíl podílu ZPF na rozloze obce mezi roky 2013 a 2003
(ÚHDP k 31.12.2013 a 31.12.2003)

* Překročení indikátoru



VYHODNOCENÍ VLIVU ZÁSAD ÚZEMNÍHO ROZVOJE JIHMORAVSKÉHO KRAJE NA UDRŽITELNÝ ROZVOJ ÚZEMÍ		
POŘIZOVATEL	Krajský úřad Jihomoravského kraje Žerotínovo náměstí 3/5 601 82 Brno	
PROJEKTANT	Sdružení společnosti Urbanistické středisko Brno, s.r.o. Příkop 8 602 00 Brno Atelier T-plan, s.r.o. Na Šachtě 497/9 170 00 Praha 7 - Holešovice	
DATUM ZPRACOVÁNÍ	říjen 2014	číslo výkresu 4a.2.

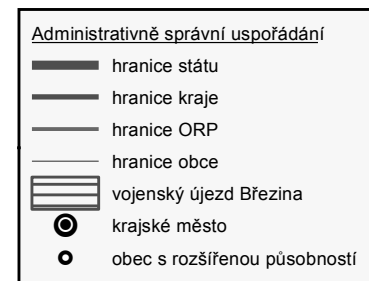



0 10 20 40 km

VYHODNOCENÍ VLIVU ZÁSAD ÚZEMNÍHO ROZVOJE JIHMORAVSKÉHO KRAJE NA UDRŽITELNÝ ROZVOJ ÚZEMÍ

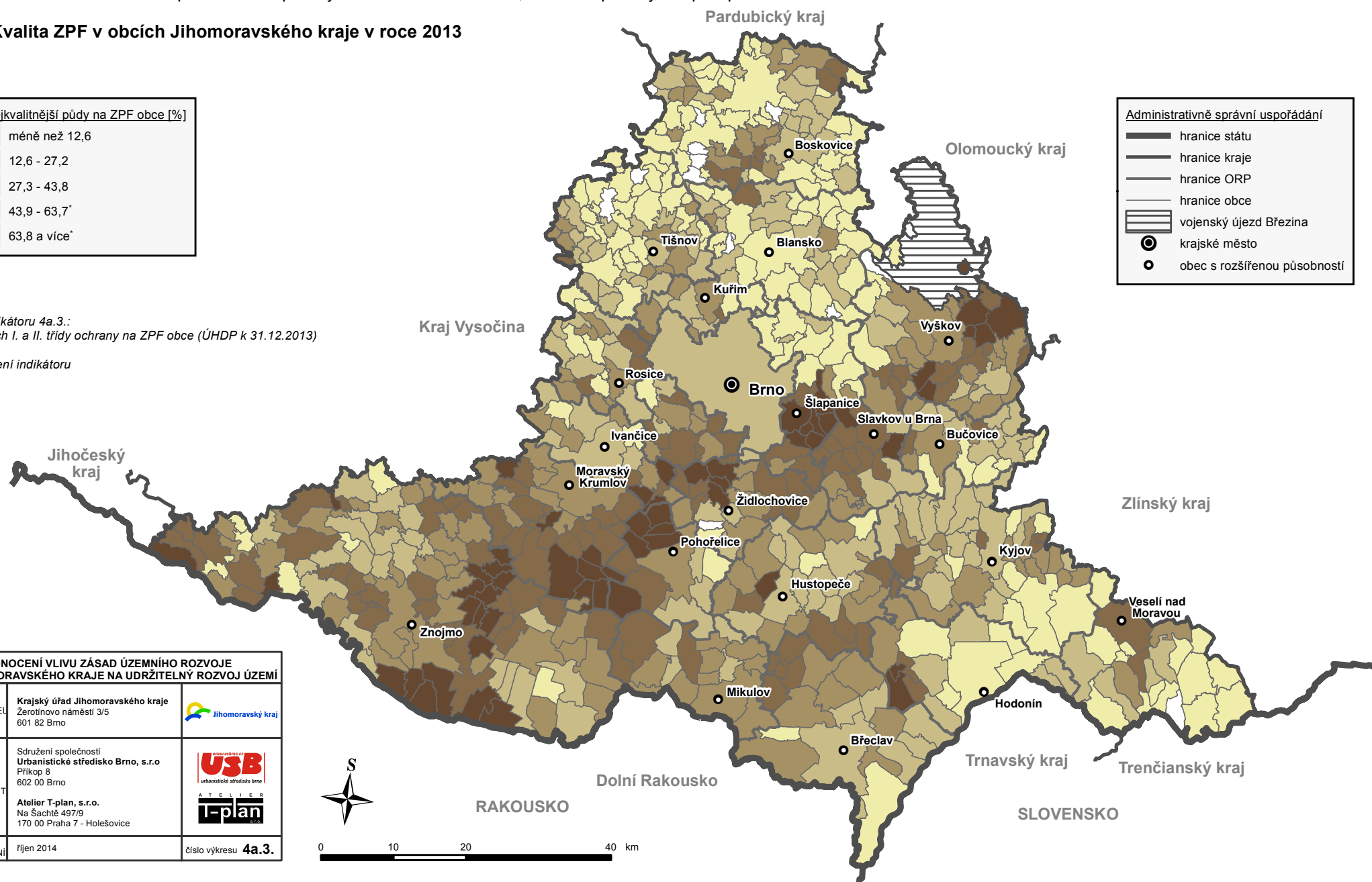
Vyhodnocení vlivů na životní prostředí dle přílohy k zák. č. 183/2006 Sb., ve znění pozdějších předpisů


4a.3. Kvalita ZPF v obcích Jihomoravského kraje v roce 2013




Popis indikátoru 4a.3.:
Podíl ploch I. a II. třídy ochrany na ZPF obce (ÚHDP k 31.12.2013)

* Překročení indikátoru



VYHODNOCENÍ VLIVU ZÁSAD ÚZEMNÍHO ROZVOJE JIHMORAVSKÉHO KRAJE NA UDRŽITELNÝ ROZVOJ ÚZEMÍ		
POŘIZOVATEL	Krajský úřad Jihomoravského kraje Žerotínovo náměstí 3/5 602 82 Brno	
PROJEKTANT	Sdružení společnosti Urbanistické středisko Brno, s.r.o. Příkop 8 602 00 Brno Atelier T-plan, s.r.o. Na Šachtě 497/9 170 00 Praha 7 - Holešovice	
DATUM ZPRACOVÁNÍ	říjen 2014	číslo výkresu 4a.3.




VYHODNOCENÍ VLIVU ZÁSAD ÚZEMNÍHO ROZVOJE JIHOMORAVSKÉHO KRAJE NA UDRŽITELNÝ ROZVOJ ÚZEMÍ








Vyhodnocení vlivů na životní prostředí dle přílohy k zák. č. 183/2006 Sb., ve znění pozdějších předpisů

4a.4. ZPF - syntéza indikátorů

Syntéza indikátorů

 překročeny indikátory B2, B3

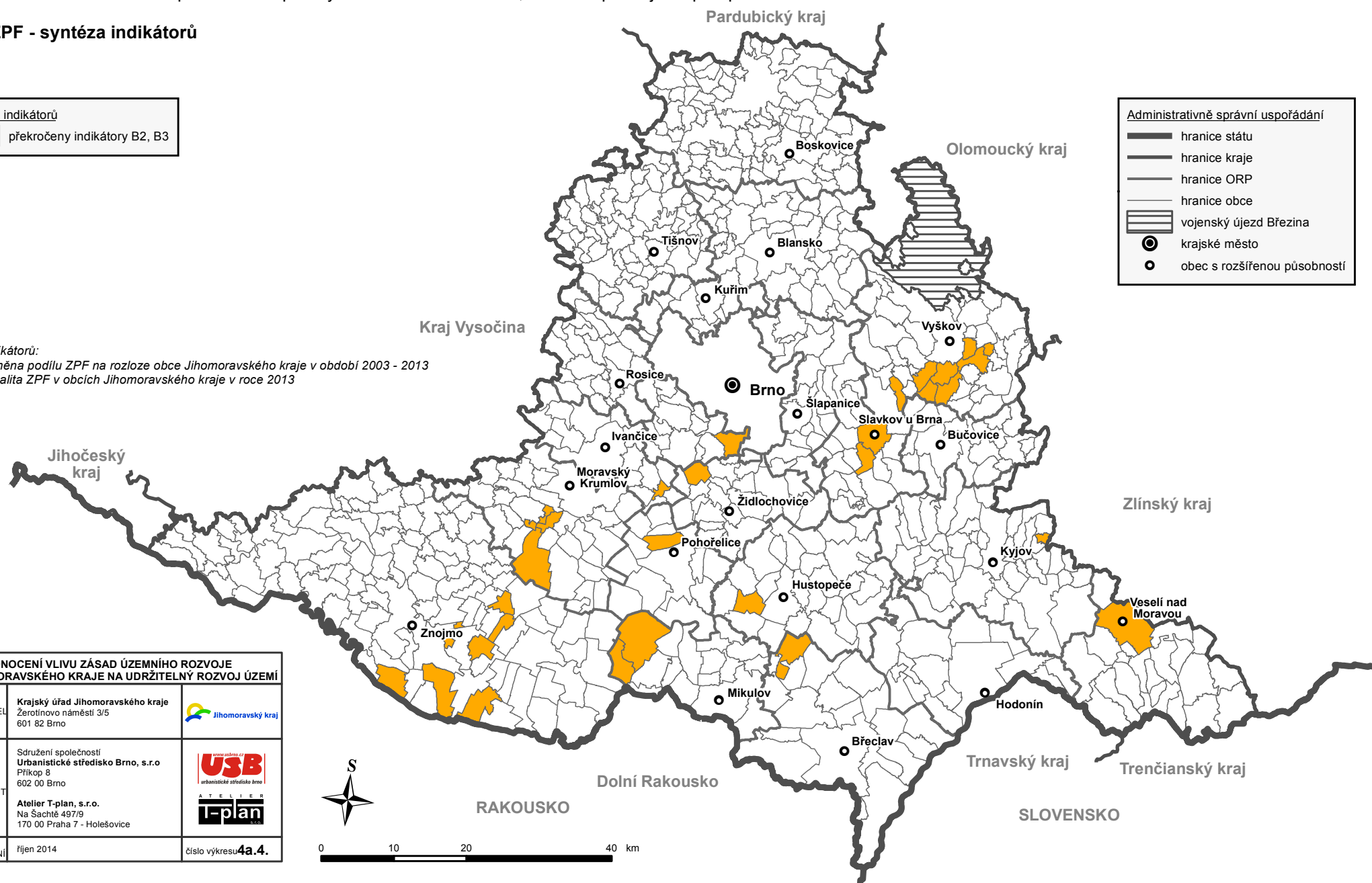
Administrativně správní uspořádání

-  hranice států
-  hranice kraje
-  hranice ORP
-  hranice obce
-  vojenský újezd Březina
-  krajské město
-  obec s rozšířenou působností

Popis indikátorů:

4a.2. - Změna podílu ZPF na rozloze obce Jihomoravského kraje v období 2003 - 2013

4a.3. - Kvalita ZPF v obcích Jihomoravského kraje v roce 2013



VYHODNOCENÍ VLIVU ZÁSAD ÚZEMNÍHO ROZVOJE JIHOMORAVSKÉHO KRAJE NA UDRŽITELNÝ ROZVOJ ÚZEMÍ		
POŘIZOVATEL	Krajský úřad Jihomoravského kraje Žerotínovo náměstí 3/5 602 02 Brno	
PROJEKTANT	Sdružení společnosti Urbanistické středisko Brno, s.r.o. Příkop 8 602 00 Brno Atelier T-plan, s.r.o. Na Šachtě 497/9 170 00 Praha 7 - Holešovice	
DATUM ZPRACOVÁNÍ	říjen 2014	číslo výkresu 4a.4.

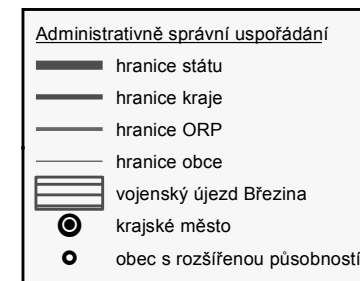
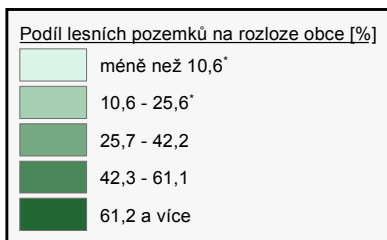


0 10 20 40 km

VYHODNOCENÍ VLIVU ZÁSAD ÚZEMNÍHO ROZVOJE JIHOMORAVSKÉHO KRAJE NA UDRŽITELNÝ ROZVOJ ÚZEMÍ

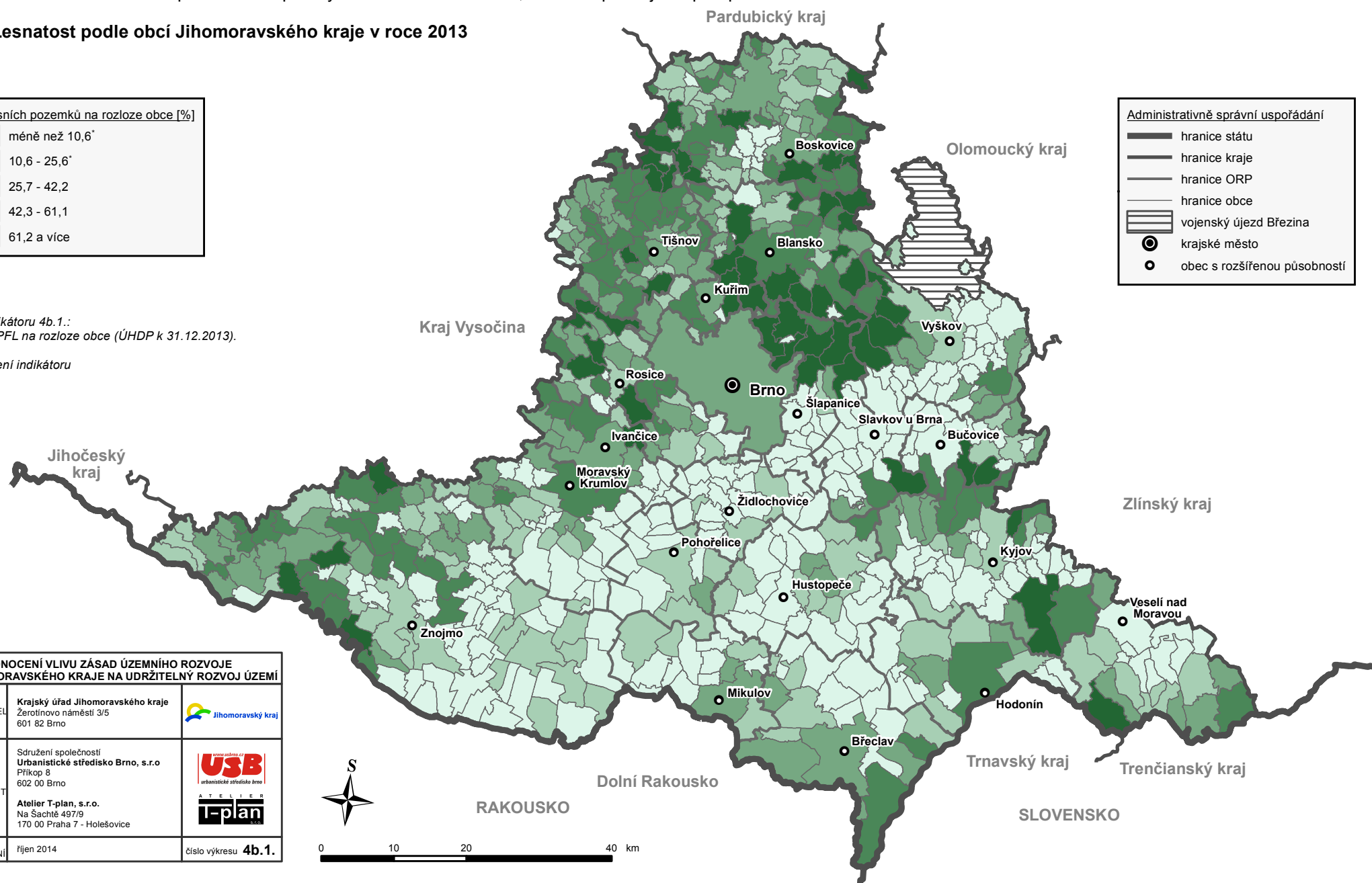
Vyhodnocení vlivů na životní prostředí dle přílohy k zák. č. 183/2006 Sb., ve znění pozdějších předpisů


4b.1. Lesnatost podle obcí Jihomoravského kraje v roce 2013




Popis indikátoru 4b.1.:
Podíl PUPFL na rozloze obce (ÚHDP k 31.12.2013).

* Překročení indikátoru



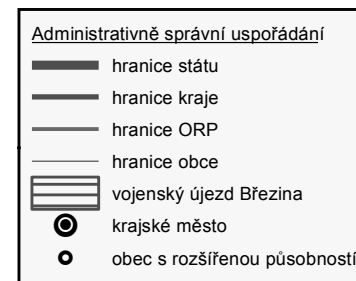
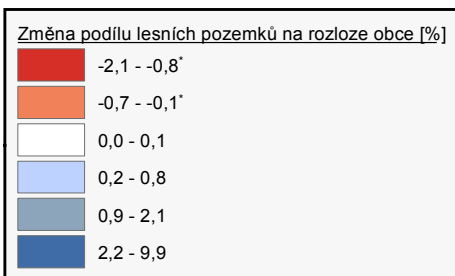
VYHODNOCENÍ VLIVU ZÁSAD ÚZEMNÍHO ROZVOJE JIHOMORAVSKÉHO KRAJE NA UDRŽITELNÝ ROZVOJ ÚZEMÍ		
POŘIZOVATEL	Krajský úřad Jihomoravského kraje Žerotínovo náměstí 3/5 601 82 Brno	
PROJEKTANT	Sdružení společnosti Urbanistické středisko Brno, s.r.o. Příkop 8 602 00 Brno Atelier T-plan, s.r.o. Na Šachtě 497/9 170 00 Praha 7 - Holešovice	
DATUM ZPRACOVÁNÍ	říjen 2014	číslo výkresu 4b.1.



VYHODNOCENÍ VLIVU ZÁSAD ÚZEMNÍHO ROZVOJE JIHOMORAVSKÉHO KRAJE NA UDRŽITELNÝ ROZVOJ ÚZEMÍ

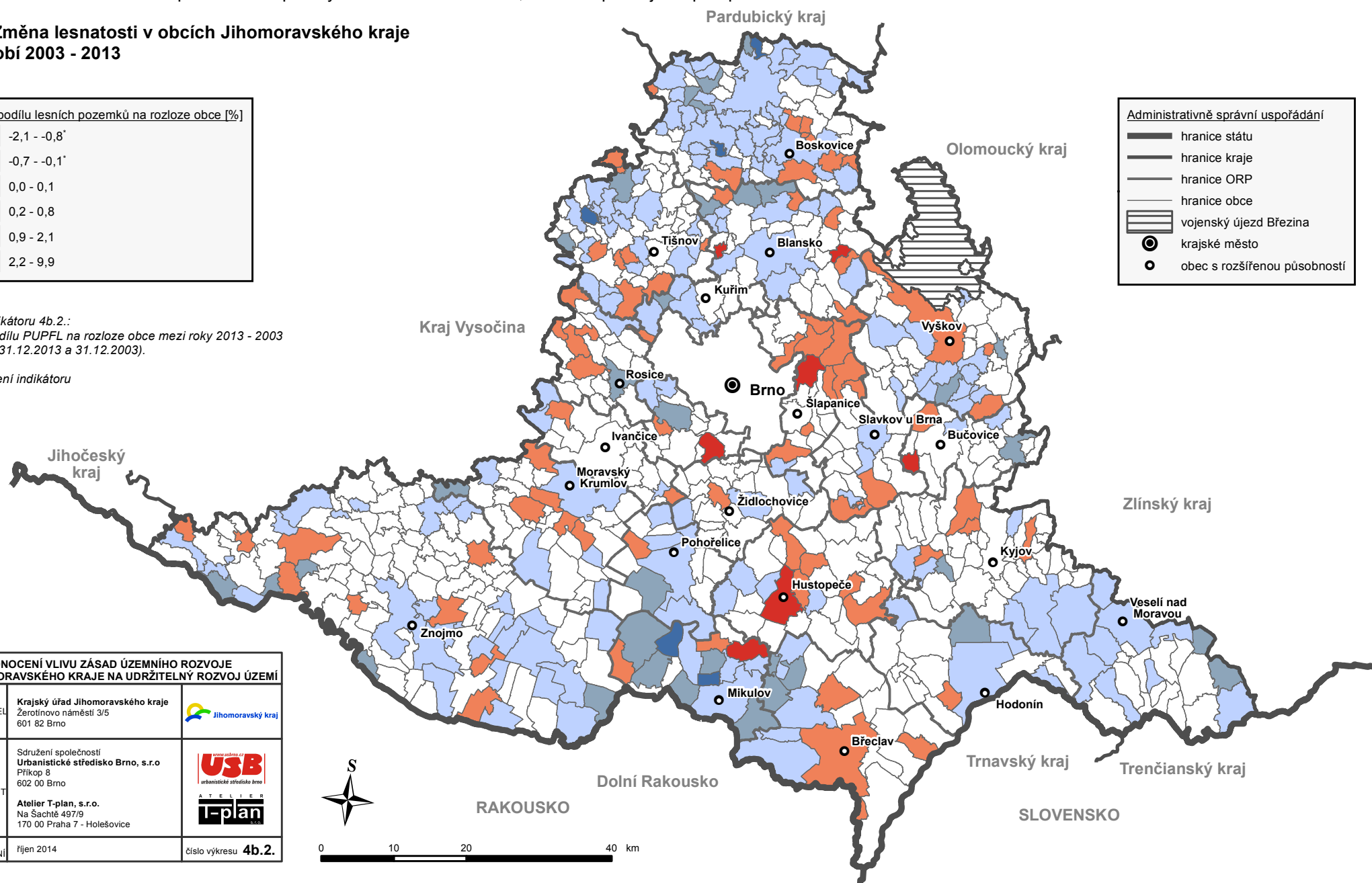
Vyhodnocení vlivů na životní prostředí dle přílohy k zák. č. 183/2006 Sb., ve znění pozdějších předpisů

4b.2. Změna lesnatosti v obcích Jihomoravského kraje v období 2003 - 2013



Popis indikátoru 4b.2.:
Rozdíl podílu PUPFL na rozloze obce mezi roky 2013 - 2003
(ÚHDP k 31.12.2013 a 31.12.2003).

* Překročení indikátoru



VYHODNOCENÍ VLIVU ZÁSAD ÚZEMNÍHO ROZVOJE JIHOMORAVSKÉHO KRAJE NA UDRŽITELNÝ ROZVOJ ÚZEMÍ		
POŘIZOVATEL	Krajský úřad Jihomoravského kraje Žerotínovo náměstí 3/5 601 82 Brno	
PROJEKTANT	Sdružení společnosti Urbanistické středisko Brno, s.r.o. Příkop 8 602 00 Brno Atelier T-plan, s.r.o. Na Šachtě 497/9 170 00 Praha 7 - Holešovice	
DATUM ZPRACOVÁNÍ	říjen 2014	číslo výkresu 4b.2.




VYHODNOCENÍ VLIVU ZÁSAD ÚZEMNÍHO ROZVOJE JIHOMORAVSKÉHO KRAJE NA UDRŽITELNÝ ROZVOJ ÚZEMÍ








Vyhodnocení vlivů na životní prostředí dle přílohy k zák. č. 183/2006 Sb., ve znění pozdějších předpisů

4b.3. Pozemky určené k plnění funkcí lesa - syntéza indikátorů

Syntéza indikátorů

 překročeny indikátory C1, C2

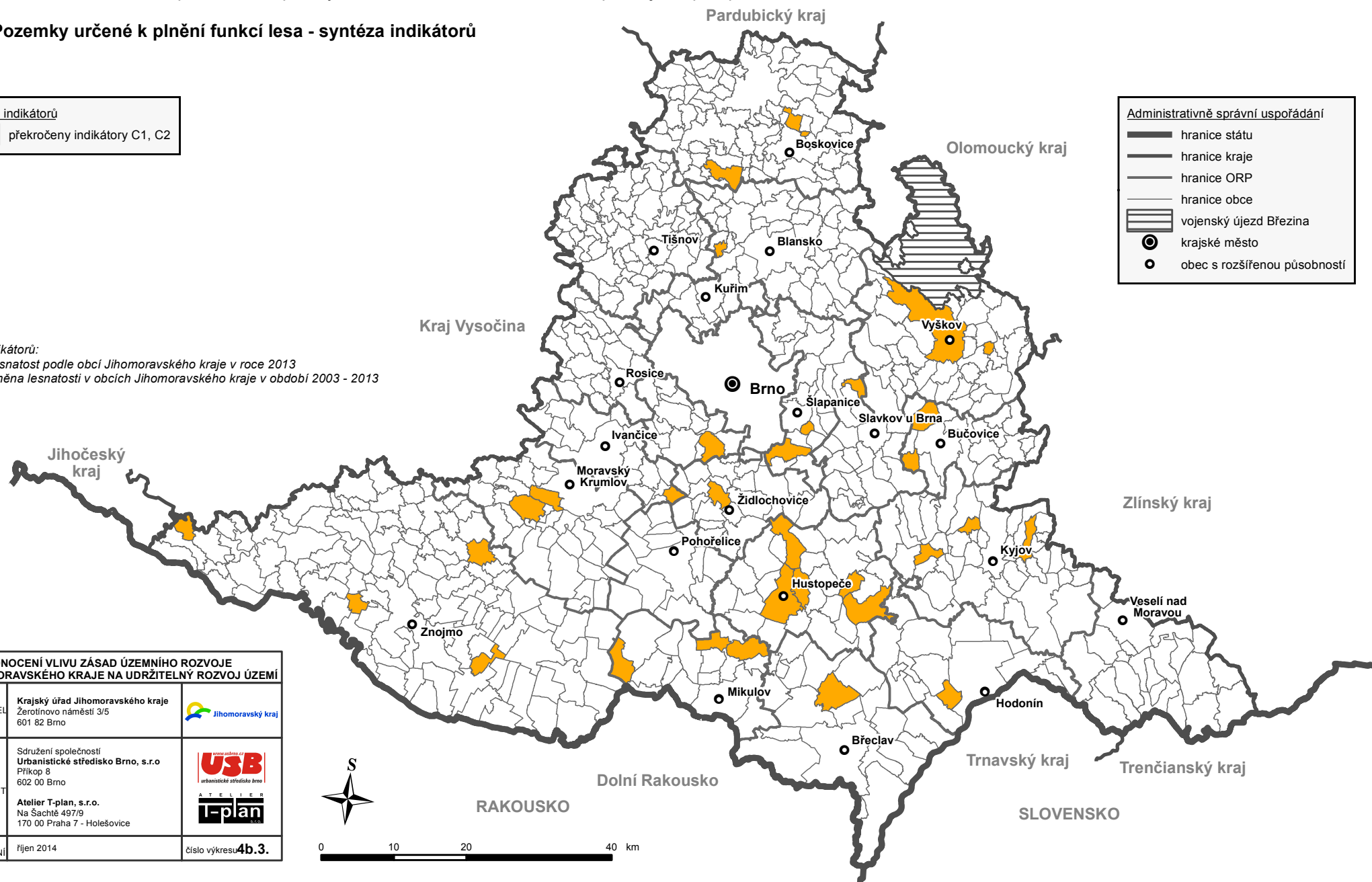
Administrativně správní uspořádání

 hranice států
 hranice kraje
 hranice ORP
 hranice obce
 vojenský újezd Březina
 krajské město
 obec s rozšířenou působností

Popis indikátorů:

4b.1. - Lesnatost podle obcí Jihomoravského kraje v roce 2013

4b.2. - Změna lesnatosti v obcích Jihomoravského kraje v období 2003 - 2013

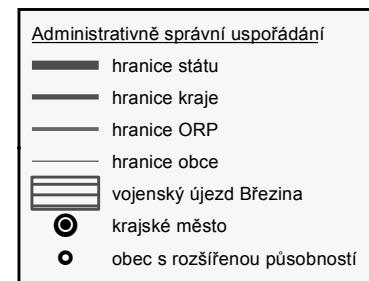
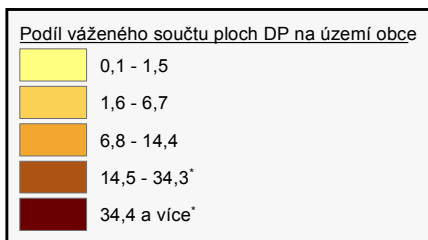


VYHODNOCENÍ VLIVU ZÁSAD ÚZEMNÍHO ROZVOJE JIHOMORAVSKÉHO KRAJE NA UDRŽITELNÝ ROZVOJ ÚZEMÍ		
POŘIZOVATEL	Krajský úřad Jihomoravského kraje Žerotínovo náměstí 3/5 602 82 Brno	
PROJEKTANT	Sdružení společnosti Urbanistické středisko Brno, s.r.o. Příkop 8 602 00 Brno Atelier T-plan, s.r.o. Na Šachtě 497/9 170 00 Praha 7 - Holešovice	
DATUM ZPRACOVÁNÍ	říjen 2014	číslo výkresu 4b.3.

VYHODNOCENÍ VLIVU ZÁSAD ÚZEMNÍHO ROZVOJE JIHMORAVSKÉHO KRAJE NA UDRŽITELNÝ ROZVOJ ÚZEMÍ

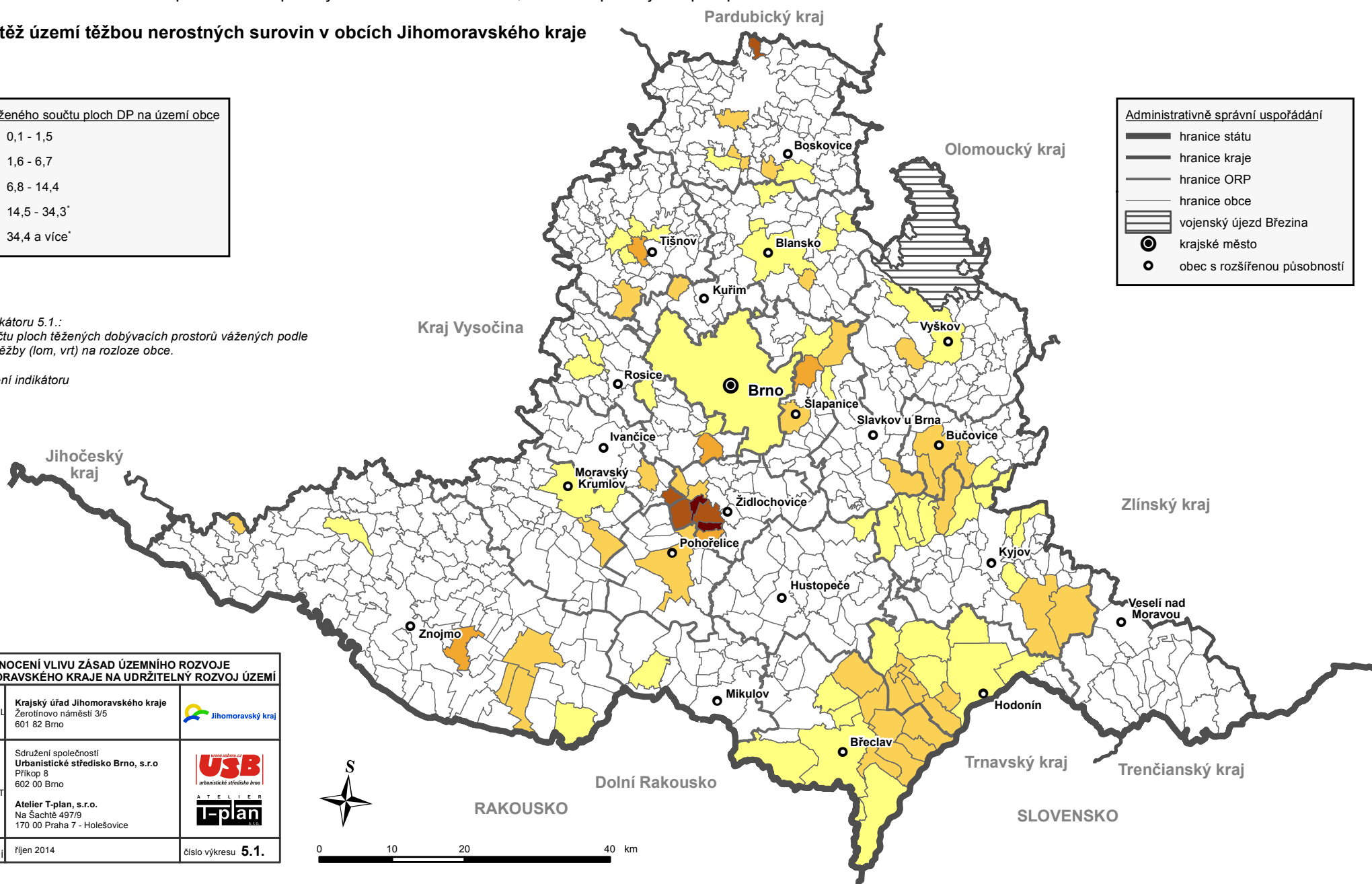
Vyhodnocení vlivů na životní prostředí dle přílohy k zák. č. 183/2006 Sb., ve znění pozdějších předpisů

5.1. Zátěž území těžbou nerostných surovin v obcích Jihomoravského kraje



Popis indikátoru 5.1.:
Podíl součtu ploch těžených dobývacích prostorů vážených podle způsobu těžby (lom, vrt) na rozloze obce.

* Překročení indikátoru



VYHODNOCENÍ VLIVU ZÁSAD ÚZEMNÍHO ROZVOJE JIHMORAVSKÉHO KRAJE NA UDRŽITELNÝ ROZVOJ ÚZEMÍ		
POŘIZOVATEL	Krajský úřad Jihomoravského kraje Žerotínovo náměstí 3/5 601 82 Brno	
PROJEKTANT	Sdružení společnosti Urbanistické středisko Brno, s.r.o. Příkop 8 602 00 Brno Atelier T-plan, s.r.o. Na Šachtě 497/9 170 00 Praha 7 - Holešovice	
DATUM ZPRACOVÁNÍ	říjen 2014	číslo výkresu 5.1.








0 10 20 40 km

VYHODNOCENÍ VLIVU ZÁSAD ÚZEMNÍHO ROZVOJE JIHOMORAVSKÉHO KRAJE NA UDRŽITELNÝ ROZVOJ ÚZEMÍ

Vyhodnocení vlivů na životní prostředí dle přílohy k zák. č. 183/2006 Sb., ve znění pozdějších předpisů

5.2. Geologické podmínky pro umístování staveb v obcích Jihomoravského kraje








Míra omezení využití území vyplývající z geologických rizik

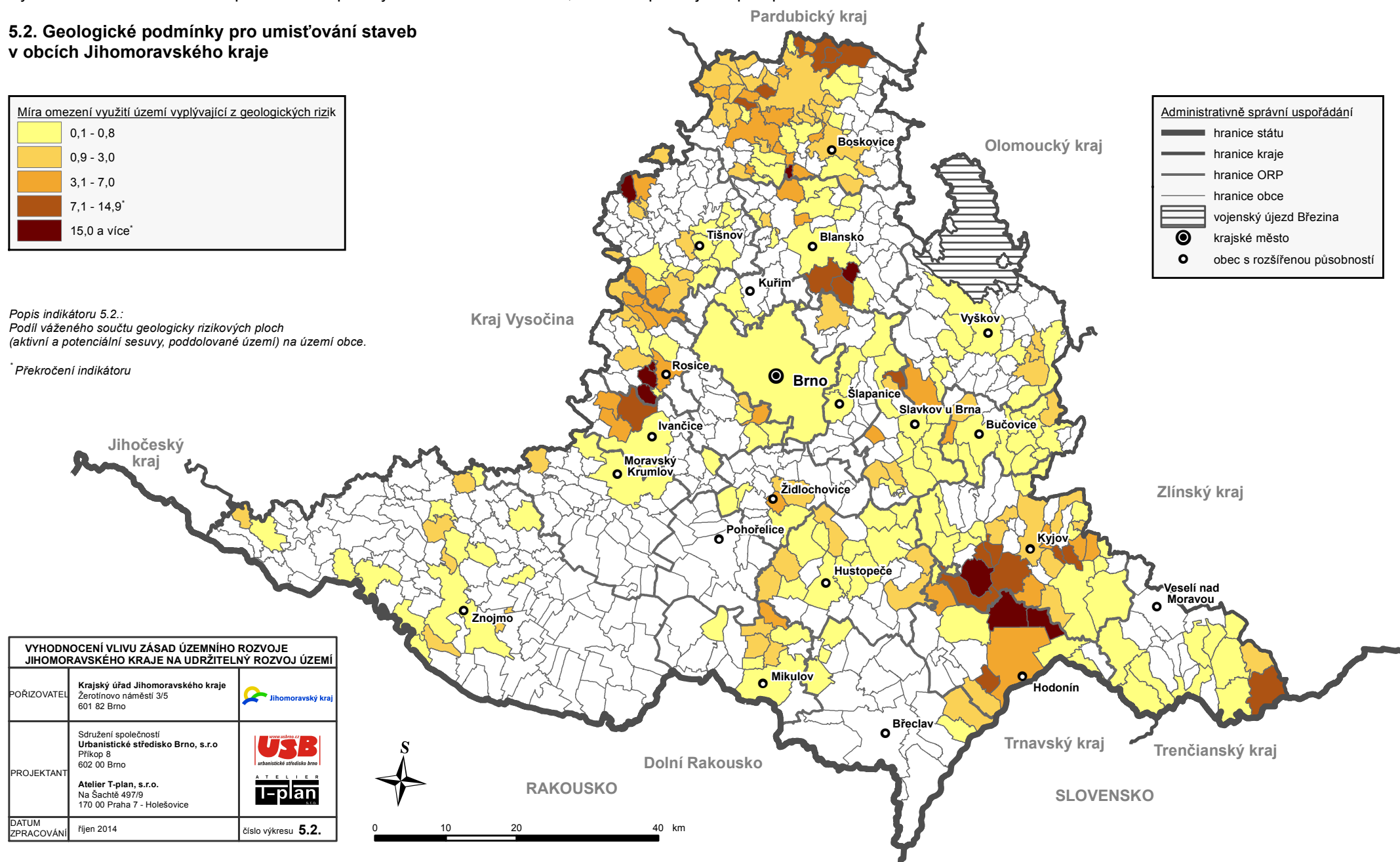
	0,1 - 0,8
	0,9 - 3,0
	3,1 - 7,0
	7,1 - 14,9*
	15,0 a více*

Popis indikátoru 5.2.:
Podíl váženého součtu geologicky rizikových ploch (aktivní a potenciální sesuvy, poddolované území) na území obce.

* Překročení indikátoru

Administrativně správní uspořádání

	hranice státu
	hranice kraje
	hranice ORP
	hranice obce
	vojenský újezd Březina
	krajské město
	obec s rozšířenou působností



VYHODNOCENÍ VLIVU ZÁSAD ÚZEMNÍHO ROZVOJE JIHOMORAVSKÉHO KRAJE NA UDRŽITELNÝ ROZVOJ ÚZEMÍ

POŘIZOVATEL	Krajský úřad Jihomoravského kraje Žerotínovo náměstí 3/5 602 82 Brno	
PROJEKTANT	Sdružení společnosti Urbanistické středisko Brno, s.r.o. Příkop 8 602 00 Brno Atelier T-plan, s.r.o. Na Šachtě 497/9 170 00 Praha 7 - Holešovice	
DATUM ZPRACOVÁNÍ	říjen 2014	číslo výkresu 5.2.




0 10 20 40 km

VYHODNOCENÍ VLIVU ZÁSAD ÚZEMNÍHO ROZVOJE JIHOMORAVSKÉHO KRAJE NA UDRŽITELNÝ ROZVOJ ÚZEMÍ








Vyhodnocení vlivů na životní prostředí dle přílohy k zák. č. 183/2006 Sb., ve znění pozdějších předpisů

5.3. Reliéf, horninové prostředí a surovinové zdroje - syntéza indikátorů

Syntéza indikátorů

 překročeny indikátory D1, D2

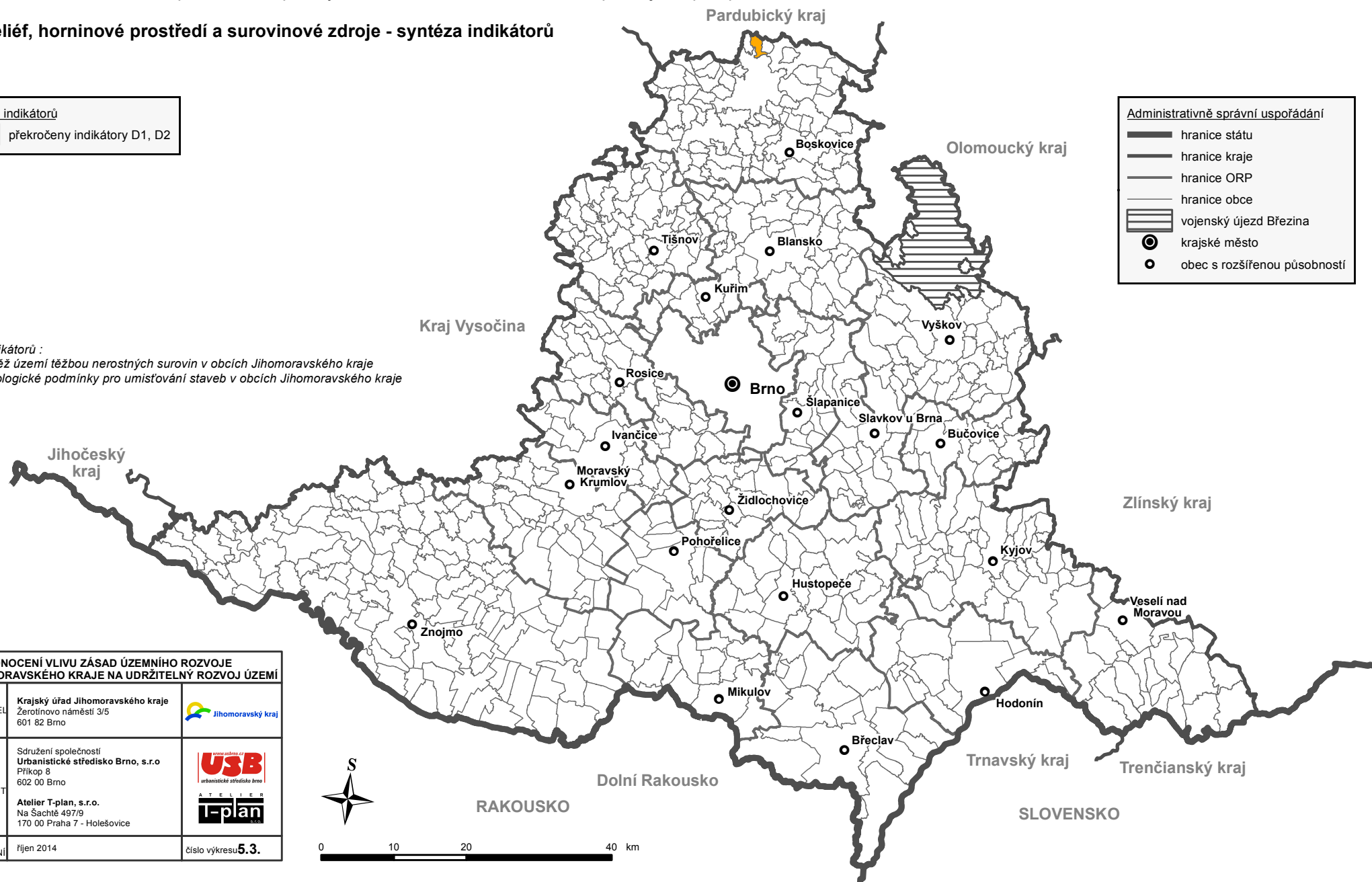
Administrativně správní uspořádání

-  hranice států
-  hranice kraje
-  hranice ORP
-  hranice obce
-  vojenský újezd Březina
-  krajské město
-  obec s rozšířenou působností

Popis indikátorů :

5.1. - Zátěž území těžbou nerostných surovin v obcích Jihomoravského kraje

5.2. - Geologické podmínky pro umístování staveb v obcích Jihomoravského kraje



VYHODNOCENÍ VLIVU ZÁSAD ÚZEMNÍHO ROZVOJE JIHOMORAVSKÉHO KRAJE NA UDRŽITELNÝ ROZVOJ ÚZEMÍ		
POŘIZOVATEL	Krajský úřad Jihomoravského kraje Žerotínovo náměstí 3/5 601 82 Brno	
PROJEKTANT	Sdružení společnosti Urbanistické středisko Brno, s.r.o. Příkop 8 602 00 Brno Atelier T-plan, s.r.o. Na Šachtě 497/9 170 00 Praha 7 - Holešovice	
DATUM ZPRACOVÁNÍ	říjen 2014	číslo výkresu 5.3.















0 10 20 40 km

VYHODNOCENÍ VLIVU ZÁSAD ÚZEMNÍHO ROZVOJE JIHOMORAVSKÉHO KRAJE NA UDRŽITELNÝ ROZVOJ ÚZEMÍ

Vyhodnocení vlivů na životní prostředí dle přílohy k zák. č. 183/2006 Sb., ve znění pozdějších předpisů

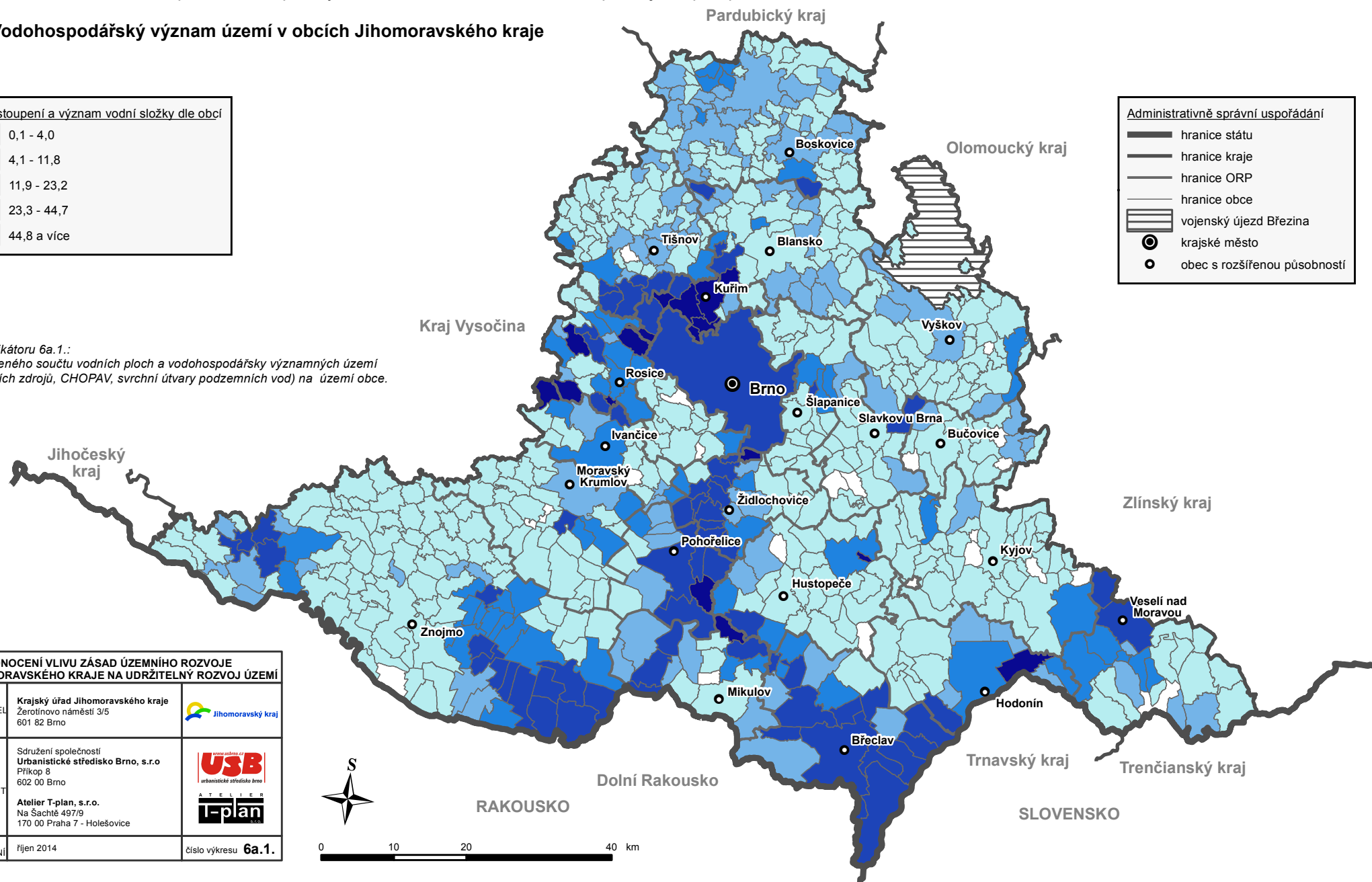
6a.1. Vodohospodářský význam území v obcích Jihomoravského kraje

Míra zastoupení a význam vodní složky dle obcí	
	0,1 - 4,0
	4,1 - 11,8
	11,9 - 23,2
	23,3 - 44,7
	44,8 a více

Administrativně správní uspořádání	
	hranice státu
	hranice kraje
	hranice ORP
	hranice obce
	vojenský újezd Březina
	krajské město
	obec s rozšířenou působností

Popis indikátoru 6a.1.:

Podíl váženého součtu vodních ploch a vodohospodářsky významných území (OP vodních zdrojů, CHOPAV, svrchní útvary podzemních vod) na území obce.



VYHODNOCENÍ VLIVU ZÁSAD ÚZEMNÍHO ROZVOJE JIHOMORAVSKÉHO KRAJE NA UDRŽITELNÝ ROZVOJ ÚZEMÍ		
POŘIZOVATEL	Krajský úřad Jihomoravského kraje Žerotínovo náměstí 3/5 602 82 Brno	
PROJEKTANT	Sdružení společnosti Urbanistické středisko Brno, s.r.o. Příkop 8 602 00 Brno Atelier T-plan, s.r.o. Na Šachtě 497/9 170 00 Praha 7 - Holešovice	
DATUM ZPRACOVÁNÍ	říjen 2014	číslo výkresu 6a.1.

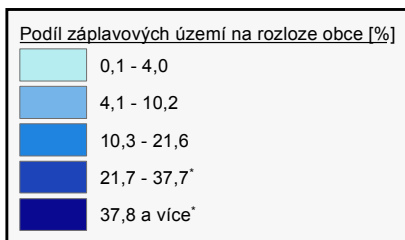


0 10 20 40 km

VYHODNOCENÍ VLIVU ZÁSAD ÚZEMNÍHO ROZVOJE JIHOMORAVSKÉHO KRAJE NA UDRŽITELNÝ ROZVOJ ÚZEMÍ

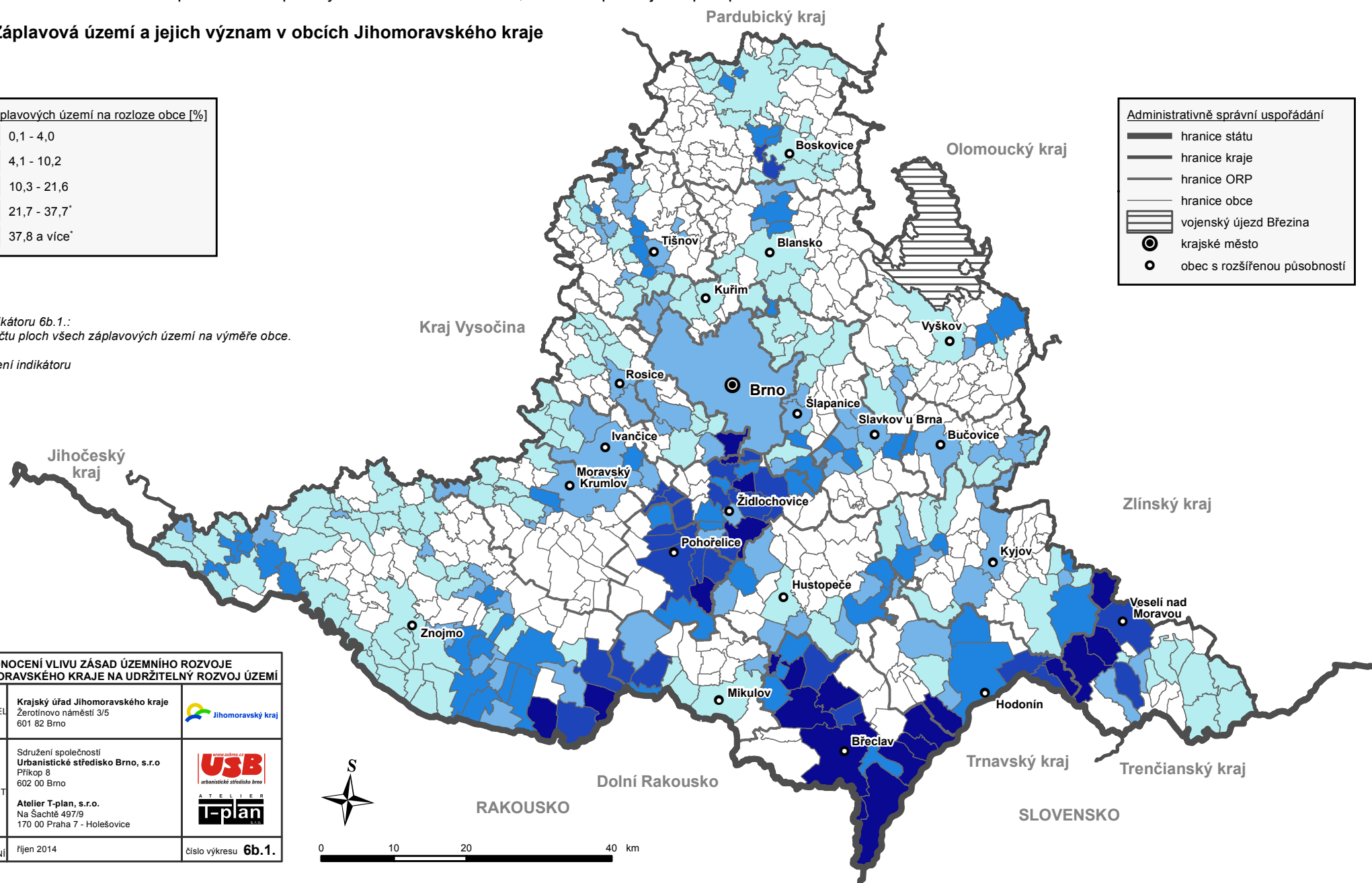
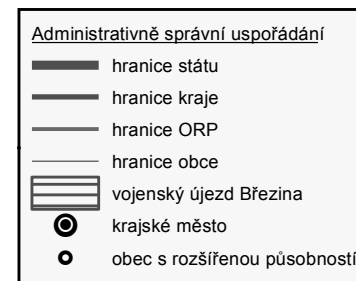
Vyhodnocení vlivů na životní prostředí dle přílohy k zák. č. 183/2006 Sb., ve znění pozdějších předpisů

6b.1. Záplavová území a jejich význam v obcích Jihomoravského kraje



Popis indikátoru 6b.1.:
Podíl součtu ploch všech záplavových území na výměře obce.

* Překročení indikátoru




VYHODNOCENÍ VLIVU ZÁSAD ÚZEMNÍHO ROZVOJE JIHOMORAVSKÉHO KRAJE NA UDRŽITELNÝ ROZVOJ ÚZEMÍ		
POŘIZOVATEL	Krajský úřad Jihomoravského kraje Žerotínovo náměstí 3/5 602 82 Brno	
PROJEKTANT	Sdružení společnosti Urbanistické středisko Brno, s.r.o. Příkop 8 602 00 Brno Atelier T-plan, s.r.o. Na Šachtě 497/9 170 00 Praha 7 - Holešovice	
DATUM ZPRACOVÁNÍ	říjen 2014	číslo výkresu 6b.1.

VYHODNOCENÍ VLIVU ZÁSAD ÚZEMNÍHO ROZVOJE JIHOMORAVSKÉHO KRAJE NA UDRŽITELNÝ ROZVOJ ÚZEMÍ








Vyhodnocení vlivů na životní prostředí dle přílohy k zák. č. 183/2006 Sb., ve znění pozdějších předpisů

6b.2. Záplavy - syntéza indikátorů

Syntéza indikátorů

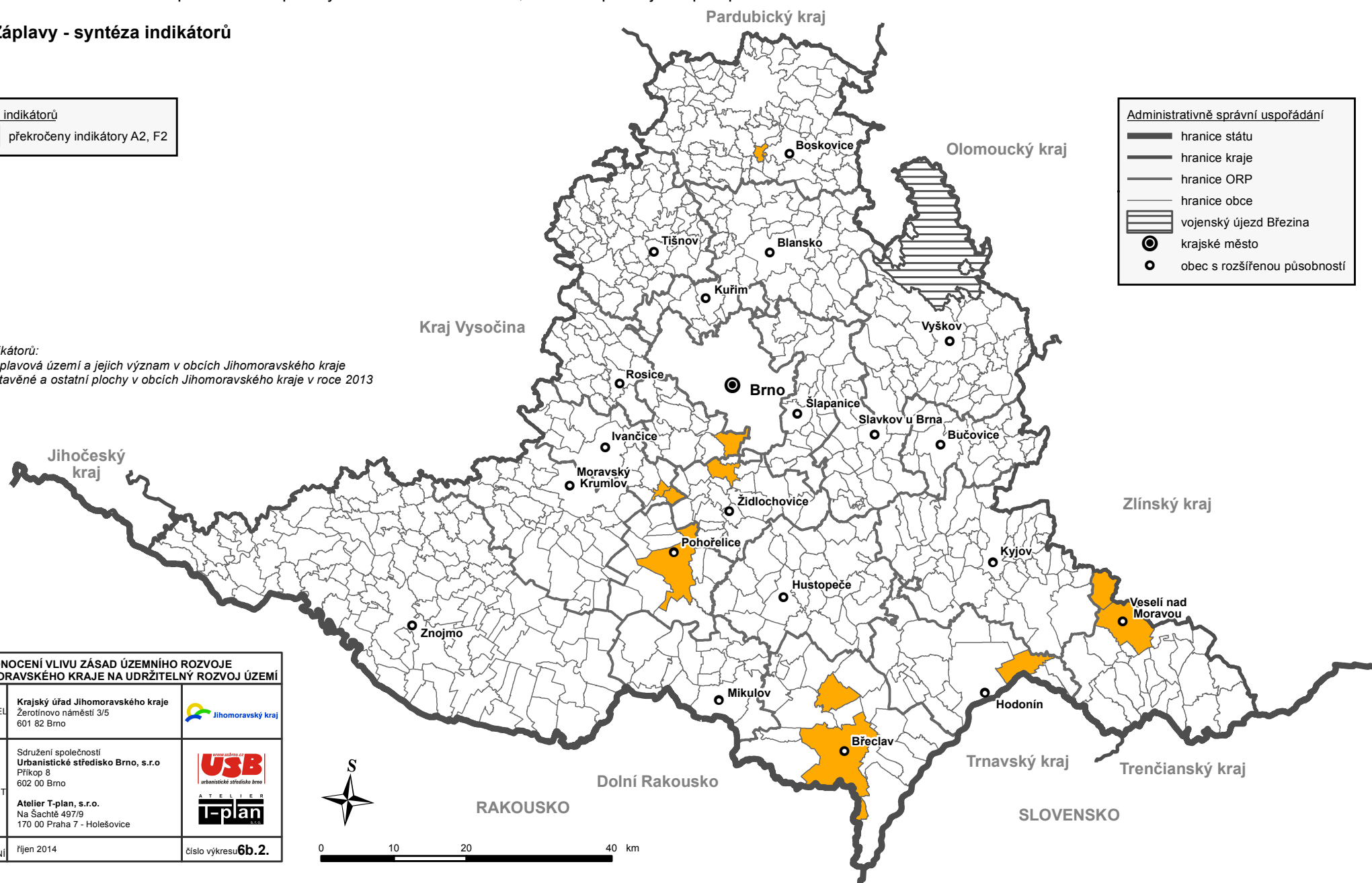
 překročeny indikátory A2, F2

Administrativně správní uspořádání

-  hranice států
-  hranice kraje
-  hranice ORP
-  hranice obce
-  vojenský újezd Březina
-  krajské město
-  obec s rozšířenou působností

Popis indikátorů:

- 6b.2. - Záplavová území a jejich význam v obcích Jihomoravského kraje
- 7.2. - Zastavěné a ostatní plochy v obcích Jihomoravského kraje v roce 2013

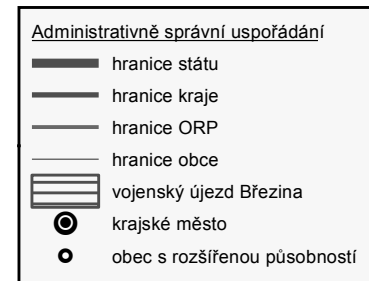



VYHODNOCENÍ VLIVU ZÁSAD ÚZEMNÍHO ROZVOJE JIHOMORAVSKÉHO KRAJE NA UDRŽITELNÝ ROZVOJ ÚZEMÍ		
POŘIZOVATEL	Krajský úřad Jihomoravského kraje Žerotínovo náměstí 3/5 601 82 Brno	
PROJEKTANT	Sdružení společnosti Urbanistické středisko Brno, s.r.o. Příkop 8 602 00 Brno Atelier T-plan, s.r.o. Na Šachtě 497/9 170 00 Praha 7 - Holešovice	
DATUM ZPRACOVÁNÍ	říjen 2014	číslo výkresu 6b.2.

VYHODNOCENÍ VLIVU ZÁSAD ÚZEMNÍHO ROZVOJE JIHOMORAVSKÉHO KRAJE NA UDRŽITELNÝ ROZVOJ ÚZEMÍ

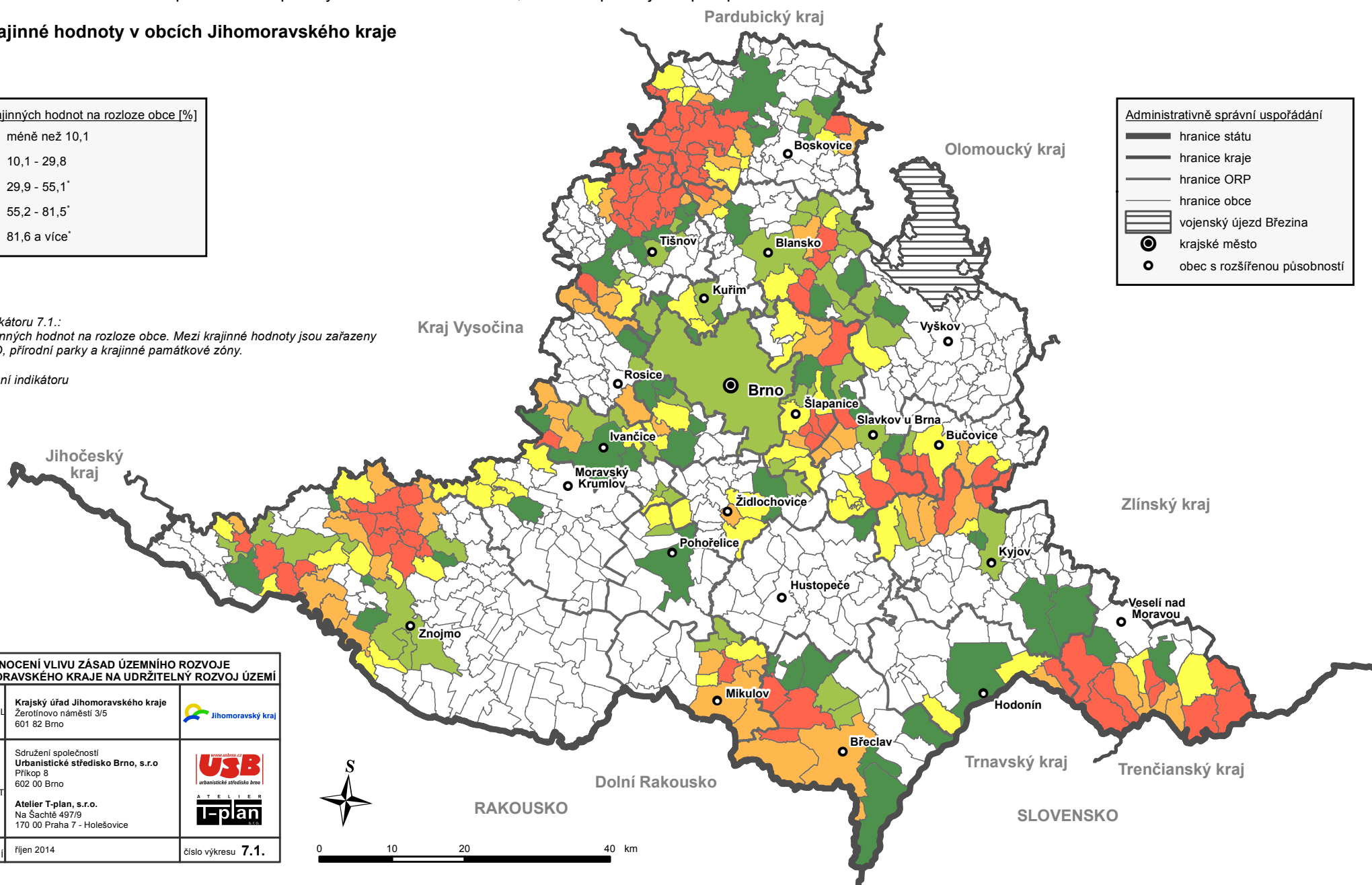
Vyhodnocení vlivů na životní prostředí dle přílohy k zák. č. 183/2006 Sb., ve znění pozdějších předpisů

7.1. Krajinné hodnoty v obcích Jihomoravského kraje

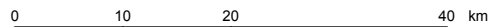


Popis indikátoru 7.1.:
Podíl krajinných hodnot na rozloze obce. Mezi krajinné hodnoty jsou zařazeny NP, CHKO, přírodní parky a krajinné památkové zóny.

* Překročení indikátoru



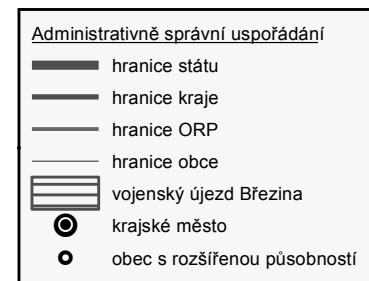
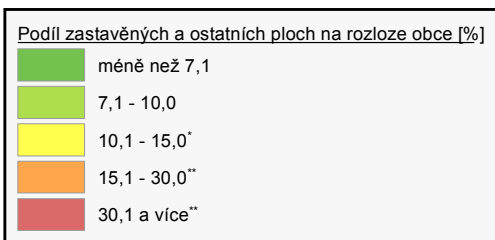
VYHODNOCENÍ VLIVU ZÁSAD ÚZEMNÍHO ROZVOJE JIHOMORAVSKÉHO KRAJE NA UDRŽITELNÝ ROZVOJ ÚZEMÍ		
POŘIZOVATEL	Krajský úřad Jihomoravského kraje Žerotínovo náměstí 3/5 602 82 Brno	
PROJEKTANT	Sdružení společnosti Urbanistické středisko Brno, s.r.o. Příkop 8 602 00 Brno Atelier T-plan, s.r.o. Na Šachtě 497/9 170 00 Praha 7 - Holešovice	
DATUM ZPRACOVÁNÍ	říjen 2014	číslo výkresu 7.1.



VYHODNOCENÍ VLIVU ZÁSAD ÚZEMNÍHO ROZVOJE JIHMORAVSKÉHO KRAJE NA UDRŽITELNÝ ROZVOJ ÚZEMÍ

Vyhodnocení vlivů na životní prostředí dle přílohy k zák. č. 183/2006 Sb., ve znění pozdějších předpisů

7.2. Zastavěné a ostatní plochy v obcích Jihomoravského kraje v roce 2013

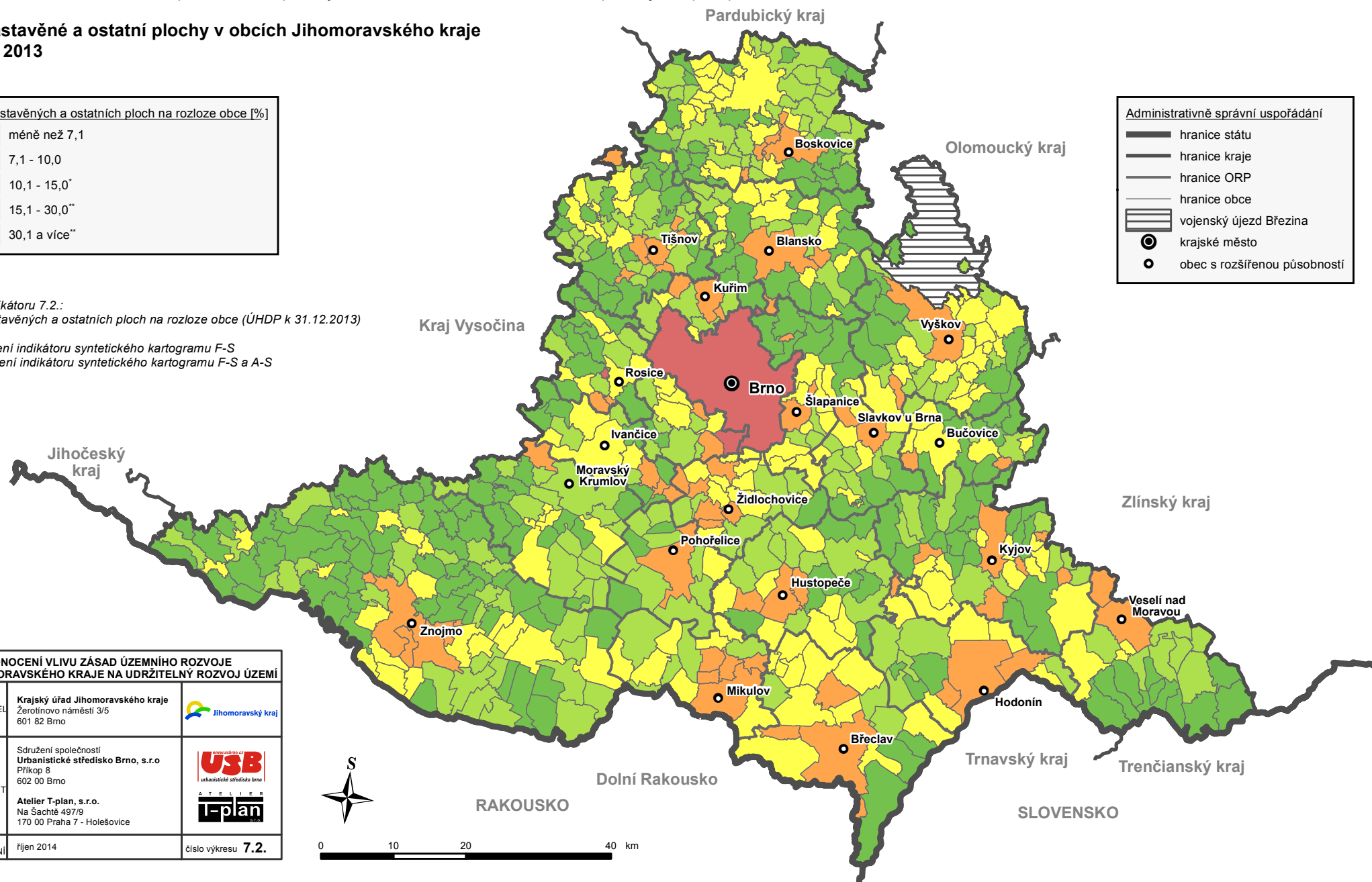


Popis indikátoru 7.2.:

Podíl zastavěných a ostatních ploch na rozloze obce (ÚHDP k 31.12.2013)

* Překročení indikátoru syntetického kartogramu F-S

** Překročení indikátoru syntetického kartogramu F-S a A-S



VYHODNOCENÍ VLIVU ZÁSAD ÚZEMNÍHO ROZVOJE JIHMORAVSKÉHO KRAJE NA UDRŽITELNÝ ROZVOJ ÚZEMÍ		
POŘIZOVATEL	Krajský úřad Jihomoravského kraje Žerotínovo náměstí 3/5 601 82 Brno	
PROJEKTANT	Sdružení společnosti Urbanistické středisko Brno, s.r.o. Příkop 8 602 00 Brno Atelier T-plan, s.r.o. Na Šachtě 497/9 170 00 Praha 7 - Holešovice	
DATUM ZPRACOVÁNÍ	říjen 2014	číslo výkresu 7.2.




0 10 20 40 km

VYHODNOCENÍ VLIVU ZÁSAD ÚZEMNÍHO ROZVOJE JIHOMORAVSKÉHO KRAJE NA UDRŽITELNÝ ROZVOJ ÚZEMÍ

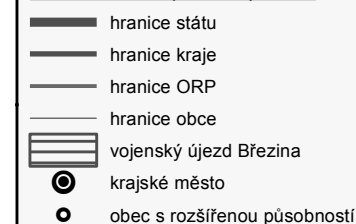
Vyhodnocení vlivů na životní prostředí dle přílohy k zák. č. 183/2006 Sb., ve znění pozdějších předpisů

7.3. Změna výměry zastavěných a ostatních ploch v obcích Jihomoravského kraje v období 2003 - 2013

Rozdíl podílu zastavěných a ostatních ploch na rozloze obce [%]

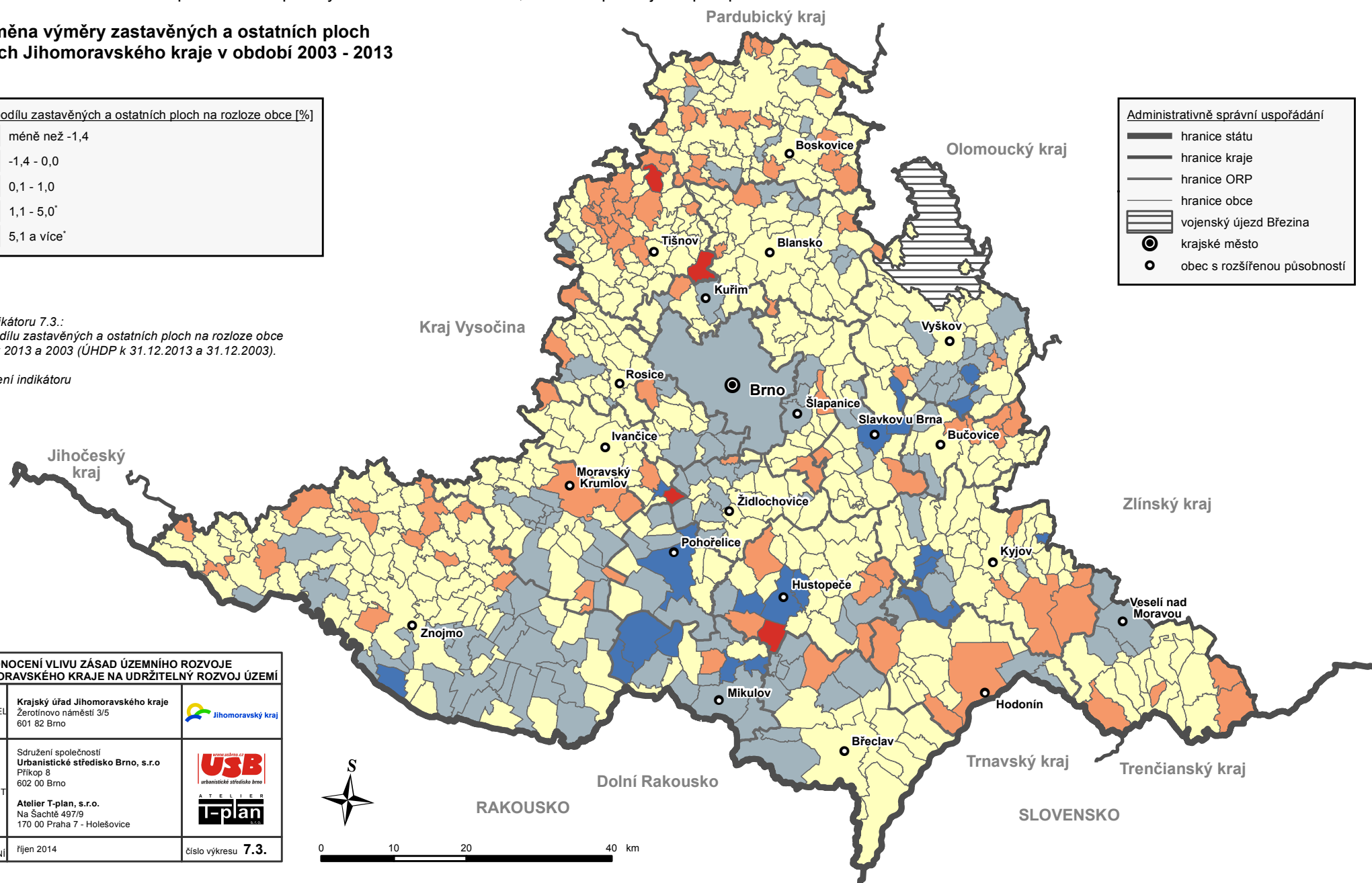


Administrativně správní uspořádání




Popis indikátoru 7.3.:
Rozdíl podílu zastavěných a ostatních ploch na rozloze obce mezi roky 2013 a 2003 (ÚHDP k 31.12.2013 a 31.12.2003).

^{*} Překročení indikátoru



VYHODNOCENÍ VLIVU ZÁSAD ÚZEMNÍHO ROZVOJE JIHOMORAVSKÉHO KRAJE NA UDRŽITELNÝ ROZVOJ ÚZEMÍ

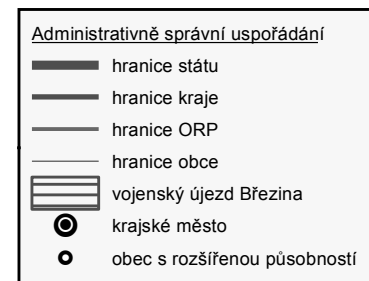
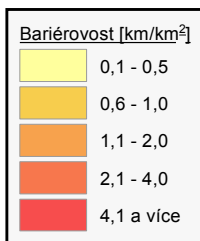
POŘIZOVATEL	Krajský úřad Jihomoravského kraje Žerotínovo náměstí 3/5 602 82 Brno	
PROJEKTANT	Sdružení společnosti Urbanistické středisko Brno, s.r.o. Příkop 8 602 00 Brno Atelier T-plan, s.r.o. Na Šachtě 497/9 170 00 Praha 7 - Holešovice	
DATUM ZPRACOVÁNÍ	říjen 2014	číslo výkresu 7.3.



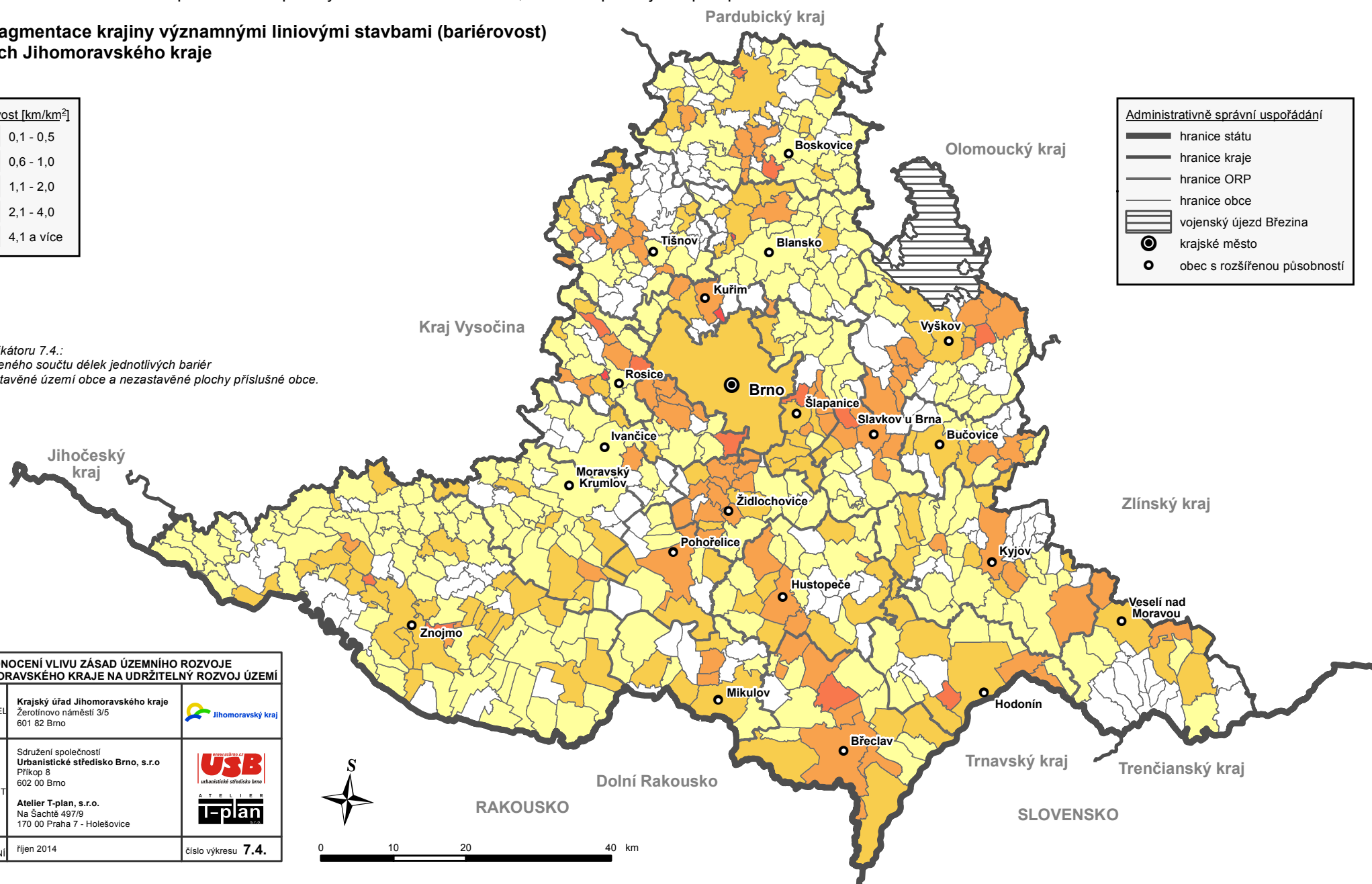
VYHODNOCENÍ VLIVU ZÁSAD ÚZEMNÍHO ROZVOJE JIHOMORAVSKÉHO KRAJE NA UDRŽITELNÝ ROZVOJ ÚZEMÍ

Vyhodnocení vlivů na životní prostředí dle přílohy k zák. č. 183/2006 Sb., ve znění pozdějších předpisů


7.4. Fragmentace krajiny významnými liniovými stavbami (bariérovost) v obcích Jihomoravského kraje



Popis indikátoru 7.4.:
Podíl váženého součtu délek jednotlivých bariér mimo zastavěné území obce a nezastavěné plochy příslušné obce.



VYHODNOCENÍ VLIVU ZÁSAD ÚZEMNÍHO ROZVOJE JIHOMORAVSKÉHO KRAJE NA UDRŽITELNÝ ROZVOJ ÚZEMÍ		
POŘIZOVATEL	Krajský úřad Jihomoravského kraje Žerotínovo náměstí 3/5 602 82 Brno	
PROJEKTANT	Sdružení společnosti Urbanistické středisko Brno, s.r.o. Příkop 8 602 00 Brno Atelier T-plan, s.r.o. Na Šachtě 497/9 170 00 Praha 7 - Holešovice	
DATUM ZPRACOVÁNÍ	říjen 2014	číslo výkresu 7.4.



VYHODNOCENÍ VLIVU ZÁSAD ÚZEMNÍHO ROZVOJE JIHOMORAVSKÉHO KRAJE NA UDRŽITELNÝ ROZVOJ ÚZEMÍ

Vyhodnocení vlivů na životní prostředí dle přílohy k zák. č. 183/2006 Sb., ve znění pozdějších předpisů

7.5. Krajina - syntéza indikátorů

Syntéza indikátorů

- překročeny indikátory F2, F3
- překročány indikátory F2, F4
- překročeny indikátory F3, F4
- překročeny indikátory F2, F3, F4

Administrativně správní uspořádání

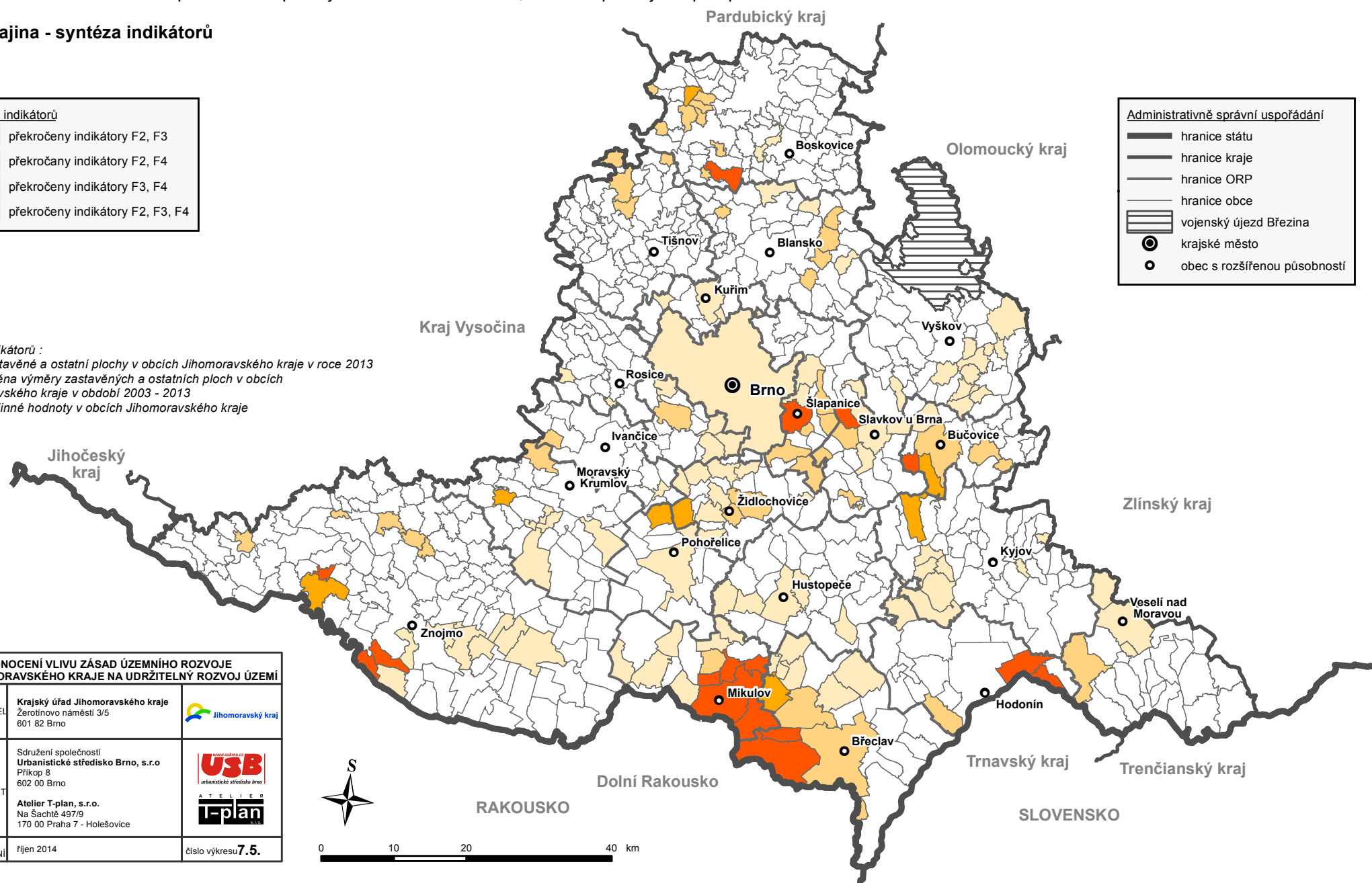
- hranice států
- hranice kraje
- hranice ORP
- hranice obce
- vojenský újezd Březina
- krajské město
- obec s rozšířenou působností

Popis indikátorů :

7.2. - Zastavěné a ostatní plochy v obcích Jihomoravského kraje v roce 2013

7.3. - Změna výměry zastavěných a ostatních ploch v obcích Jihomoravského kraje v období 2003 - 2013

7.1. - Krajinné hodnoty v obcích Jihomoravského kraje



VYHODNOCENÍ VLIVU ZÁSAD ÚZEMNÍHO ROZVOJE JIHOMORAVSKÉHO KRAJE NA UDRŽITELNÝ ROZVOJ ÚZEMÍ		
POŘIZOVATEL	Krajský úřad Jihomoravského kraje Žerotínovo náměstí 3/5 601 82 Brno	
PROJEKTANT	Sdružení společnosti Urbanistické středisko Brno, s.r.o. Příkop 8 602 00 Brno Atelier T-plan, s.r.o. Na Šachtě 497/9 170 00 Praha 7 - Holešovice	
DATUM ZPRACOVÁNÍ	říjen 2014	číslo výkresu 7.5.



0 10 20 40 km