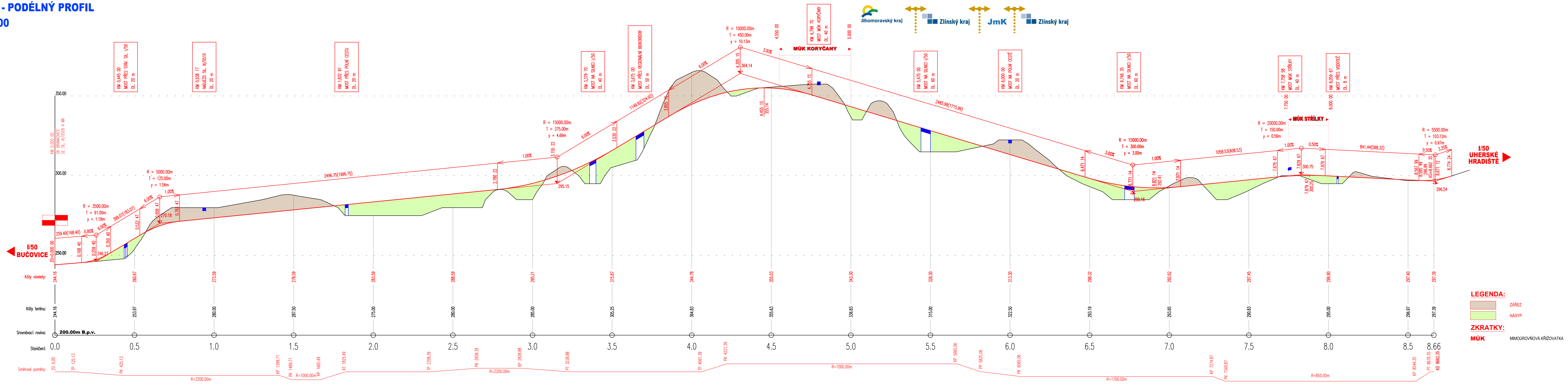
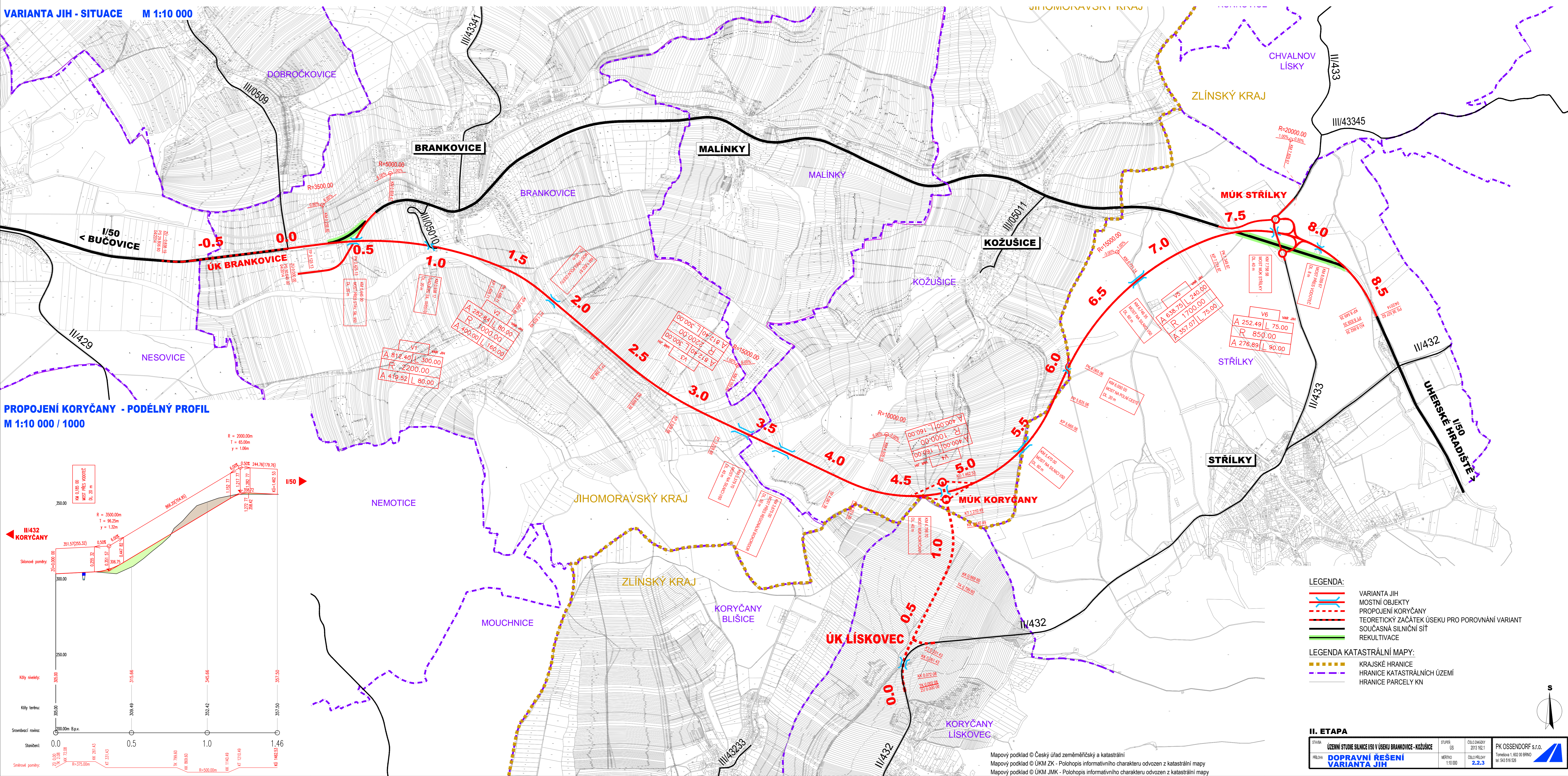


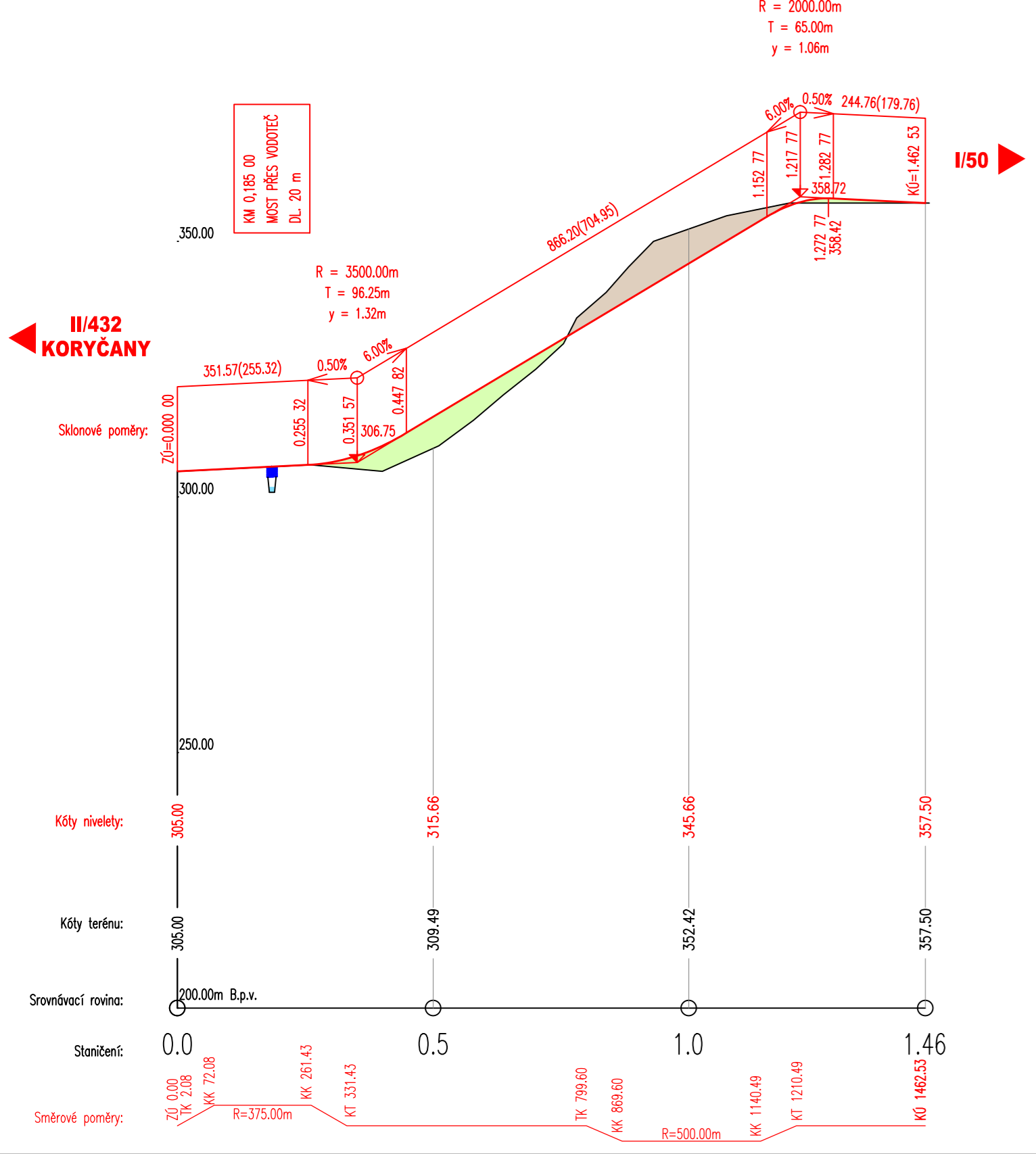
ÚZEMNÍ STUDIE SILNICE I/50 V ÚSEKU BRANKOVICE - KOŽUŠICE
VARIANTA JIH - PODÉLNÝ PROFIL
M 1:10 000 / 1000



VARIANTA JIH - SITUACE M 1:10 000



PROPOJENÍ KORYČANY - PODÉLNÝ PROFIL
M 1:10 000 / 1000



Mapový podklad © Český úřad zeměměřičský a katastrální
 Mapový podklad © UKM ZK - Polohopis informativního charakteru odvozen z katastrální mapy
 Mapový podklad © UKM JMK - Polohopis informativního charakteru odvozen z katastrální mapy

LEGENDA:

- VARIANTA JIH
- MOSTNÍ OBJEKTY
- PROPOJENÍ KORYČANY
- TEORETICKÝ ZAČÁTEK ÚSEKU PRO POROVNÁNÍ VARIANT
- SOUČASNÁ SILNIČNÍ SÍŤ
- REKULTIVACE

LEGENDA KATASTRÁLNÍ MAPY:

- KRAJSKÉ HRANICE
- HRANICE KATASTRÁLNÍCH ÚZEMÍ
- HRANICE PARCELY KN

II. ETAPA

STAV	STAV	STAV	STAV
ÚZEMNÍ STUDIE SILNICE I/50 V ÚSEKU BRANKOVICE - KOŽUŠICE	13.05.2015	02.03.2015	2015.10.21
PHLODA	VERZE	CELKOVÝ PRŮBĚH	PRŮBĚH
DOPRAVNÍ ŘEŠENÍ	1.0.000	2.2.3	

PK OSSENDORF s.r.o.
 Třetěšská 1, 682 00 BRNO
 IČ: 253 514 628