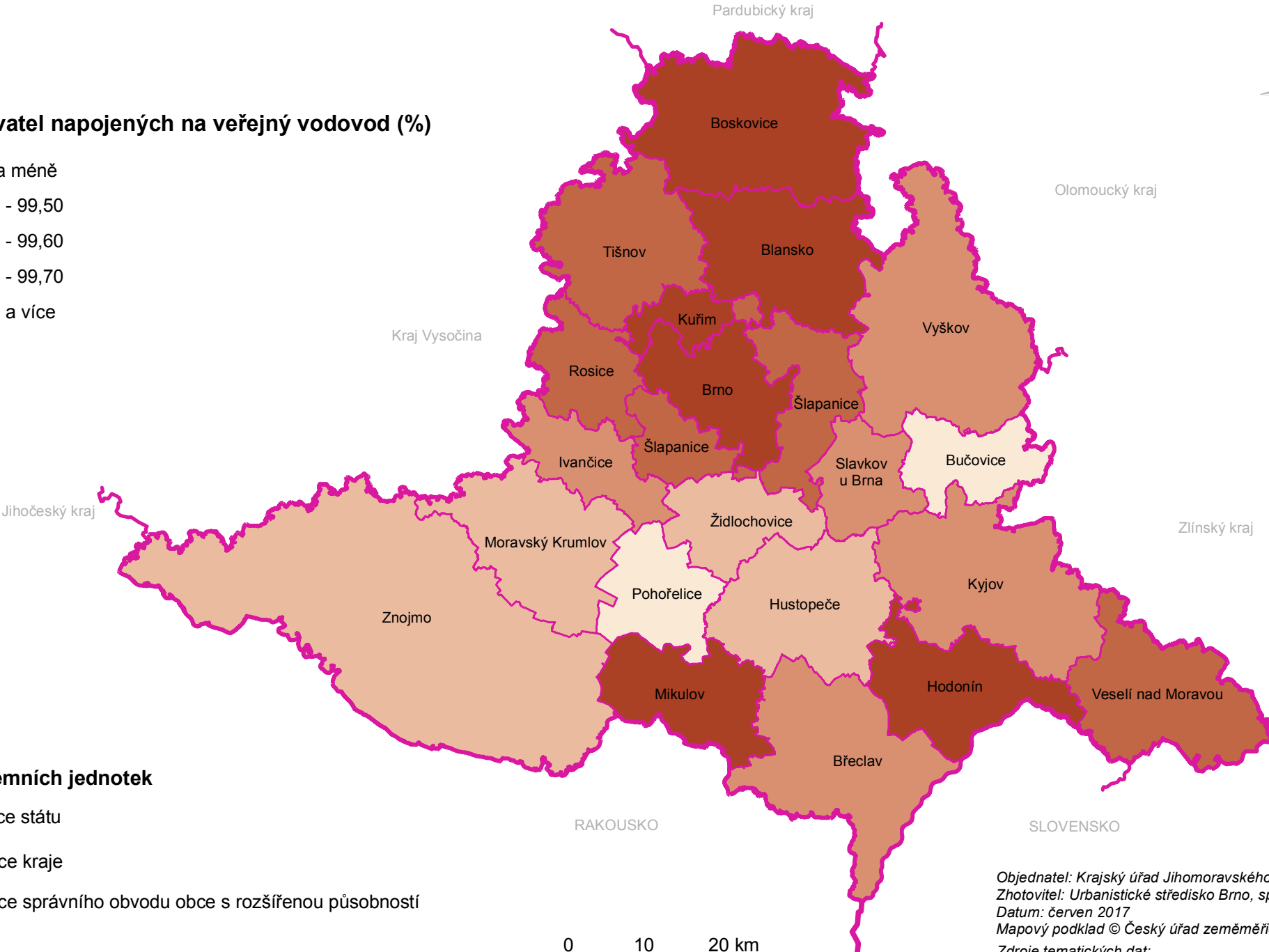



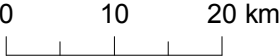
2m. PODÍL OBYVATEL NAPOJENÝCH NA VEŘEJNÝ VODOVOD

Podíl obyvatel napojených na veřejný vodovod (%)



Hranice územních jednotek

- hranice státu
- hranice kraje
- hranice správního obvodu obce s rozšířenou působností



Objednatel: Krajský úřad Jihomoravského kraje
 Zhotovitel: Urbanistické středisko Brno, spol. s r.o.
 Datum: červen 2017
 Mapový podklad © Český úřad zeměměřický a katastrální
 Zdroje tematických dat:
 - ČSÚ - SLDB, 2011