










ÚZEMNĚ ANALYTICKÉ PODKLADY JIHOMORAVSKÉHO KRAJE

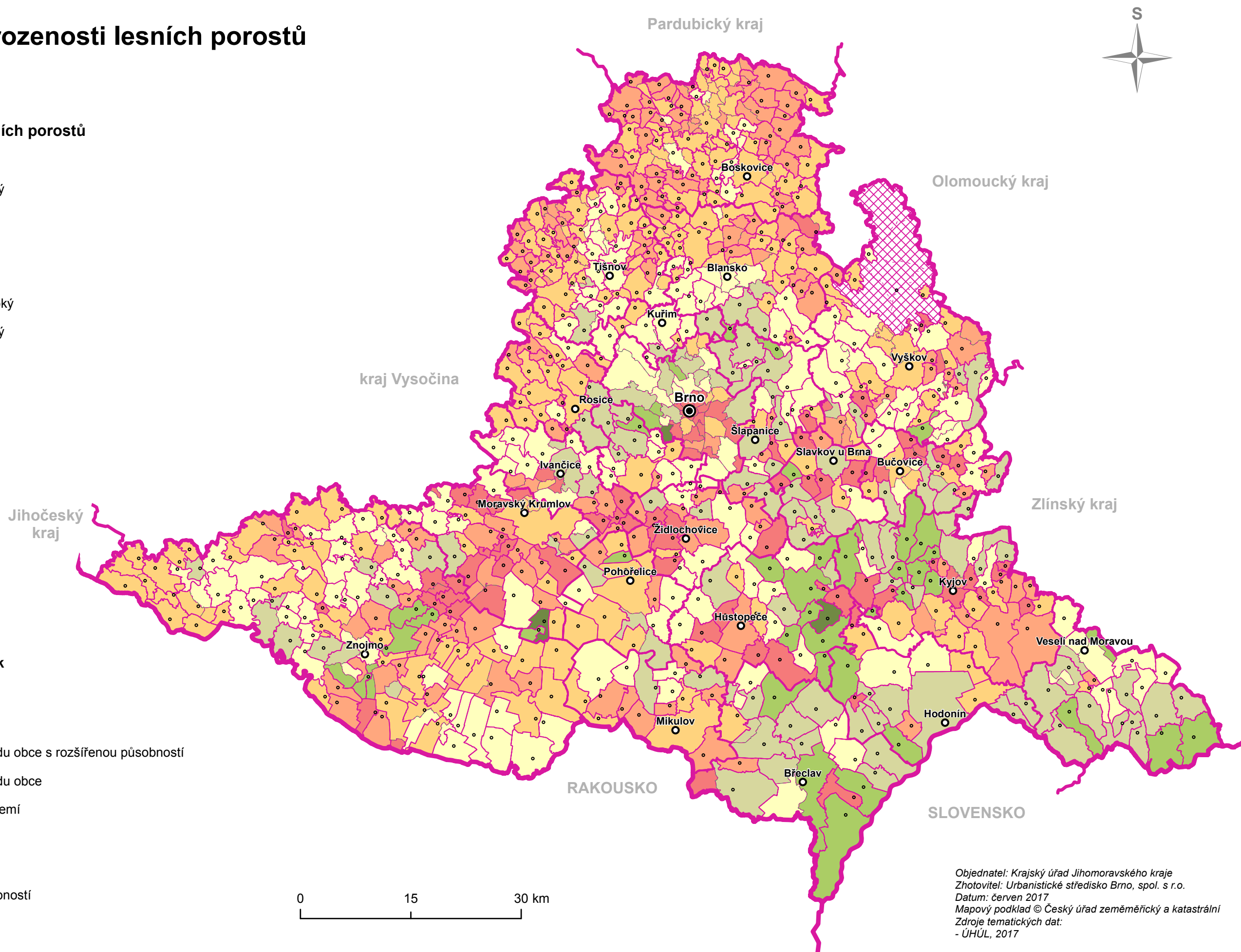
31. Stupně přirozenosti lesních porostů

Stupeň přirozenosti lesních porostů

-  0. stupeň - nevhodný
-  1. stupeň - velmi nízký
-  2. stupeň - nízký
-  3. stupeň - průměrný
-  4. stupeň - vysoký
-  5. stupeň - velmi vysoký
-  6. stupeň - mimořádný

Hranice územních jednotek

-  hranice státu
-  hranice kraje
-  hranice správního obvodu obce s rozšířenou působností
-  hranice správního obvodu obce
-  hranice katastrálního území
-  vojenský újezd Březina
-  krajské město
-  obec s rozšířenou působností
-  ostatní obce



Objednatel: Krajský úřad Jihomoravského kraje
Zhotovitel: Urbanistické středisko Brno, spol. s r.o.
Datum: červen 2017
Mapový podklad © Český úřad zeměměřický a katastrální
Zdroje tematických dat:
- ÚHÚL, 2017