

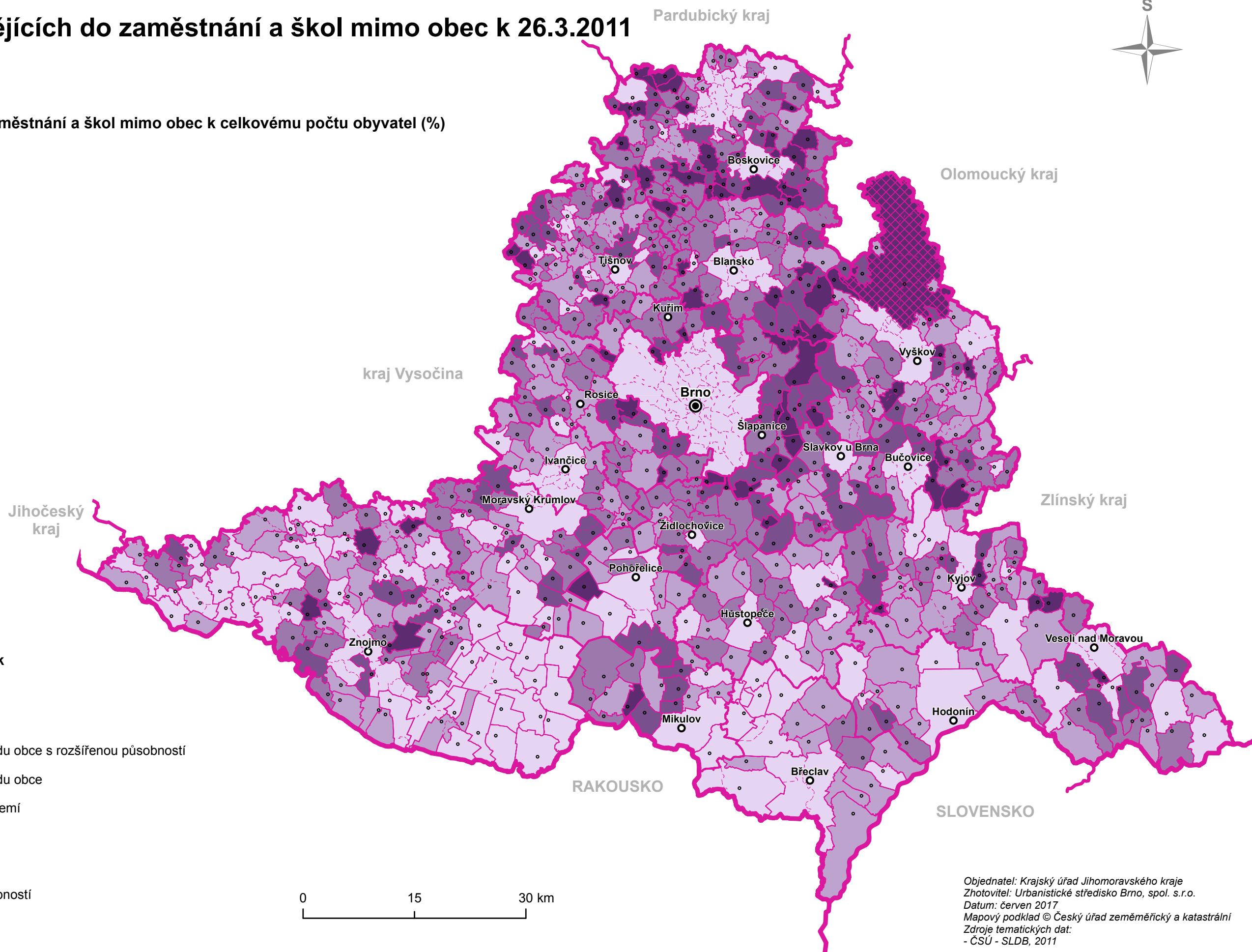


ÚZEMNĚ ANALYTICKÉ PODKLADY JIHOMORAVSKÉHO KRAJE

9. Podíl vyjíždějících do zaměstnání a škol mimo obec k 26.3.2011

Podíl vyjíždějících do zaměstnání a škol mimo obec k celkovému počtu obyvatel (%)



Hranice územních jednotek



Objednatel: Krajský úřad Jihomoravského kraje
Zhotovitel: Urbanistické středisko Brno, spol. s.r.o.
Datum: červen 2017
Mapový podklad © Český úřad zeměměřický a katastrální
Zdroje tematických dat:
- ČSÚ - SLDB, 2011