

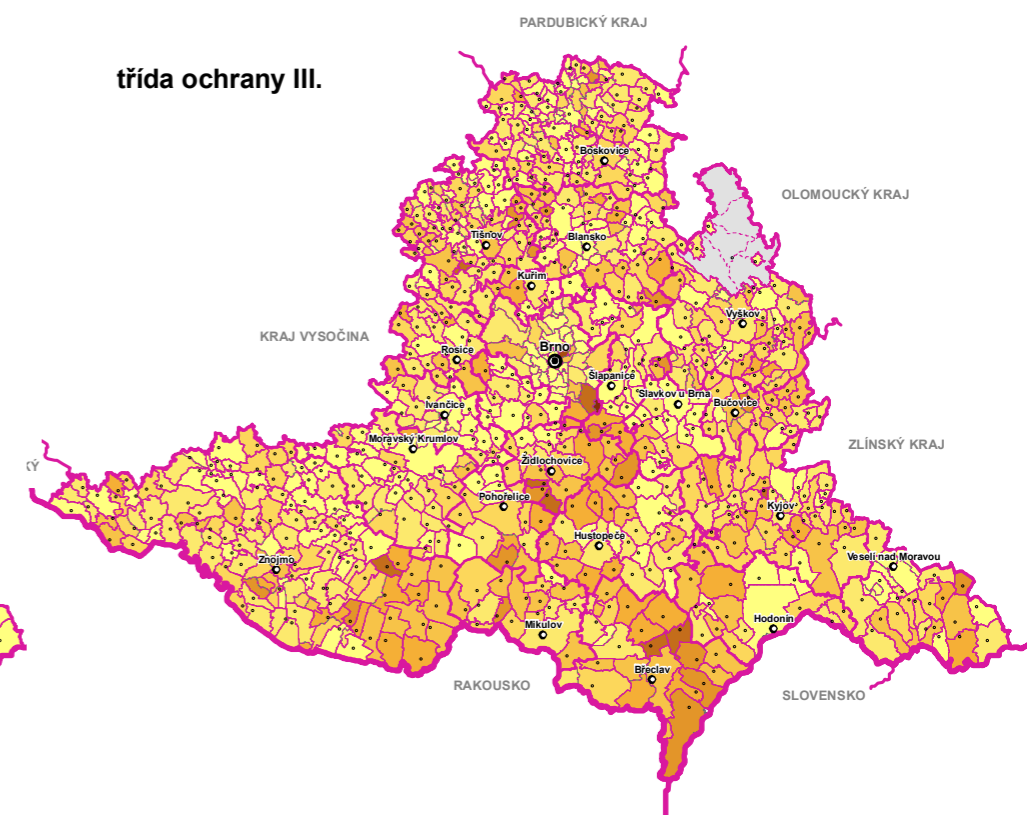
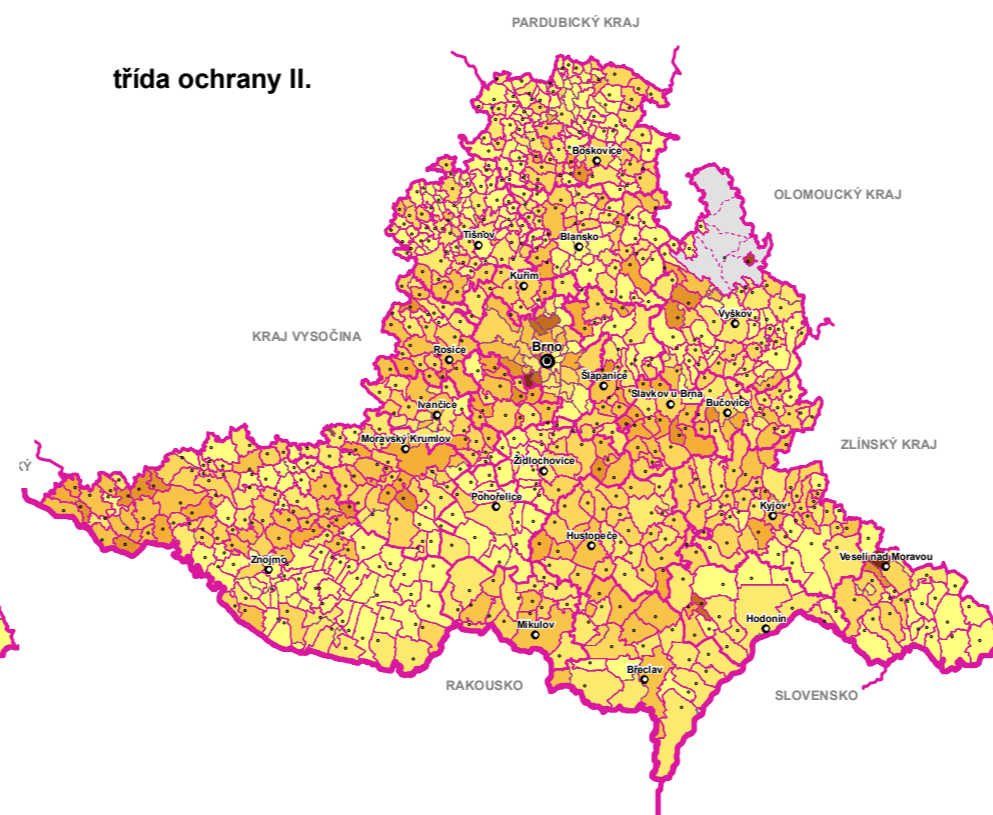
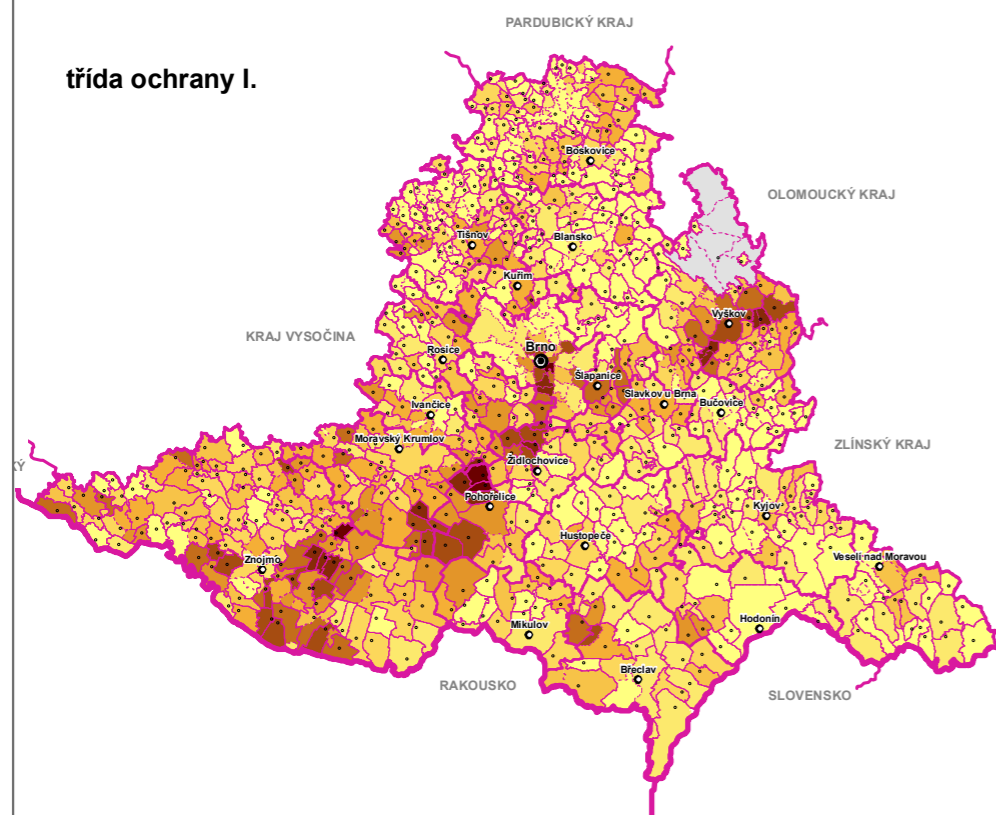
# ÚZEMNĚ ANALYTICKÉ PODKLADY JIHOMORAVSKÉHO KRAJE

## 32. Podíl tříd ochrany zastoupených v jednotlivých katastrálních územích


třída ochrany I.

třída ochrany II.

třída ochrany III.



Podíl tříd ochrany ZPF na celkové výměře ZPF jednotlivých katastrálních území (v %)

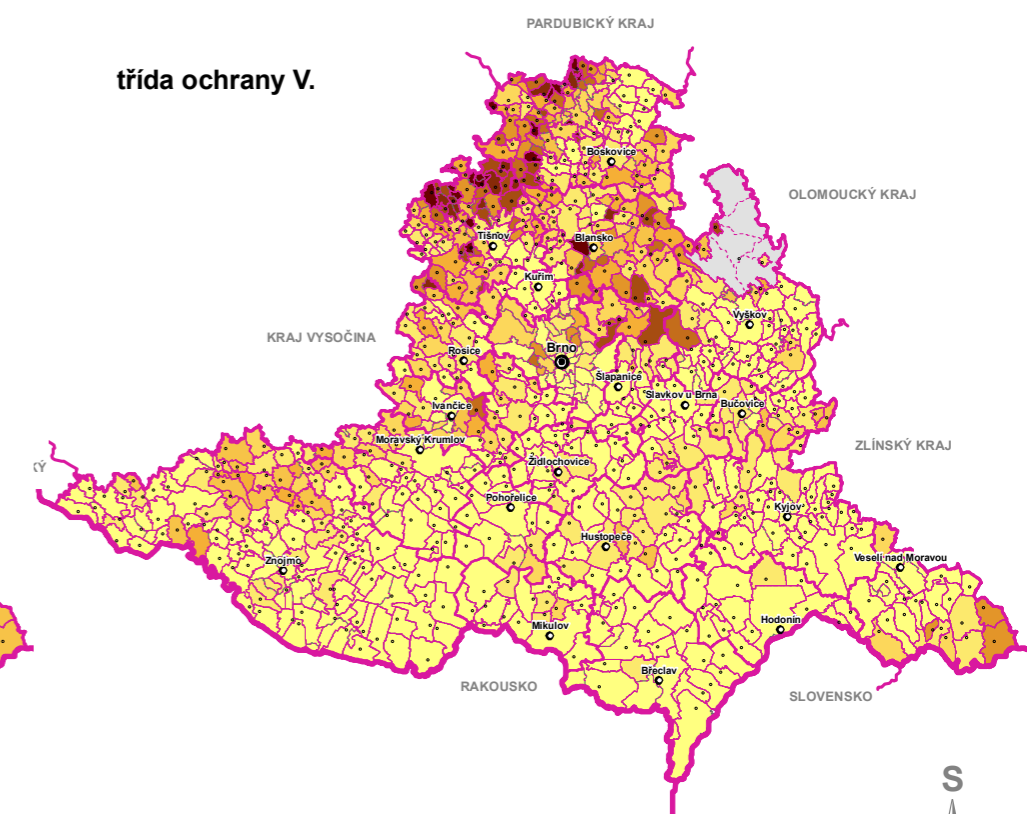
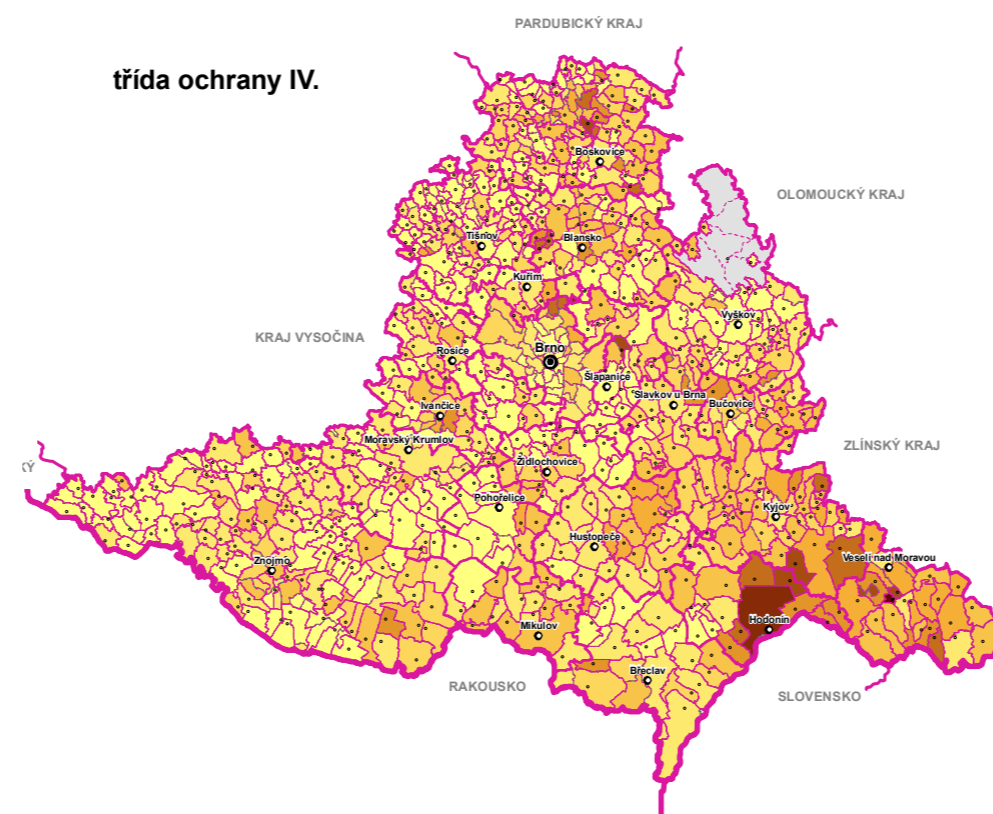


Hranice územních jednotek

- hranice státu
- hranice kraje
- hranice správního obvodu obce s rozšířenou působností
- hranice správního obvodu obce
- hranice katastrálního území
- Vojenský újezd Březina
- krajské město
- obec s rozšířenou působností
- ostatní obce

třída ochrany IV.

třída ochrany V.



Pořizovatel: Krajský úřad Jihomoravského kraje  
 Projektant: Atelier T-plan, s.r.o.  
 Datum: červen 2009

Zdroje použitých geodat:  
 - ÚRS PRAHA, a.s., 2008  
 - Český statistický úřad, 2008

0 15 30 60 km

