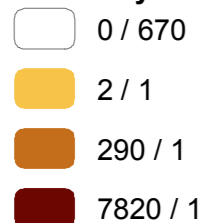


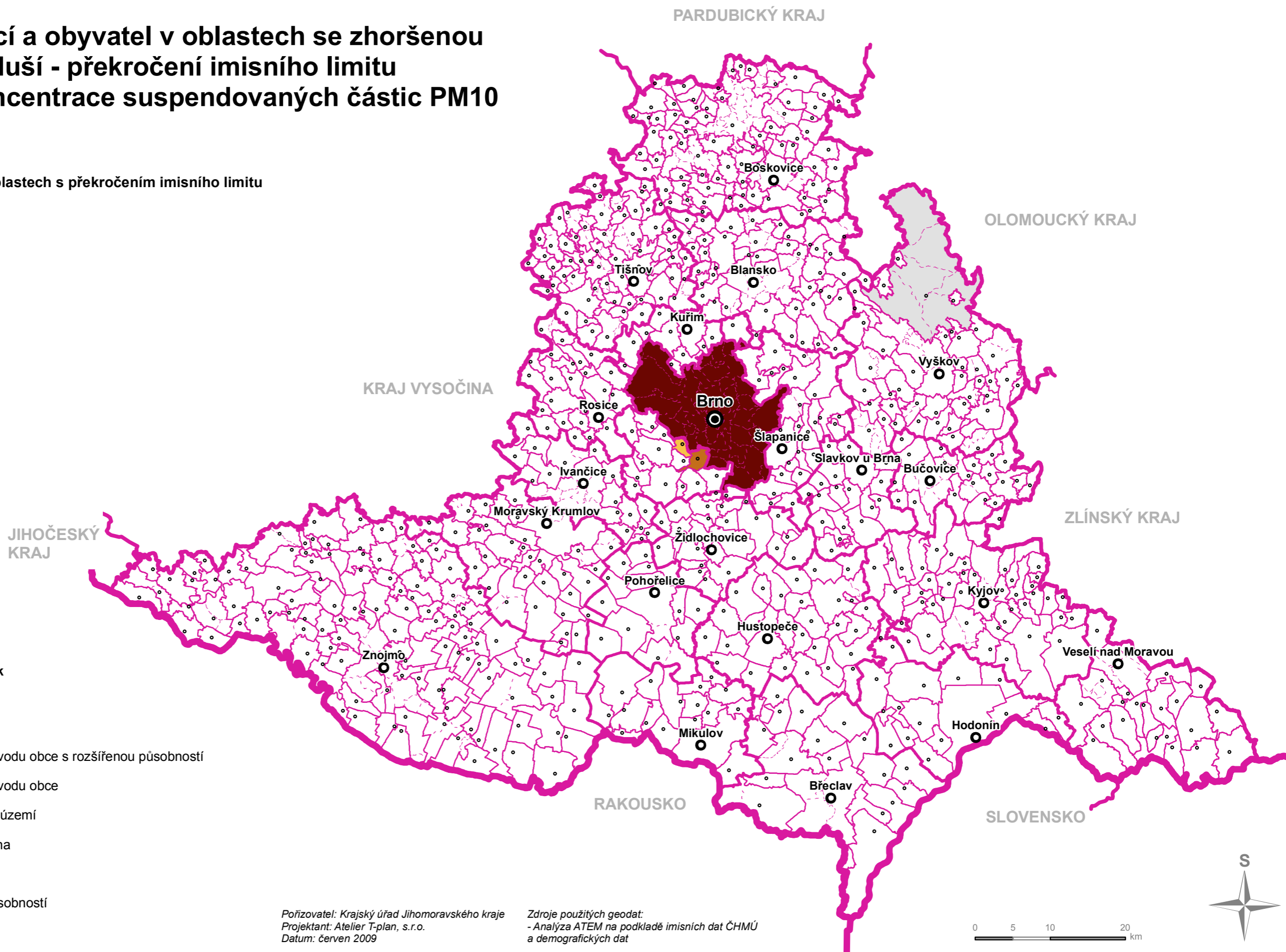
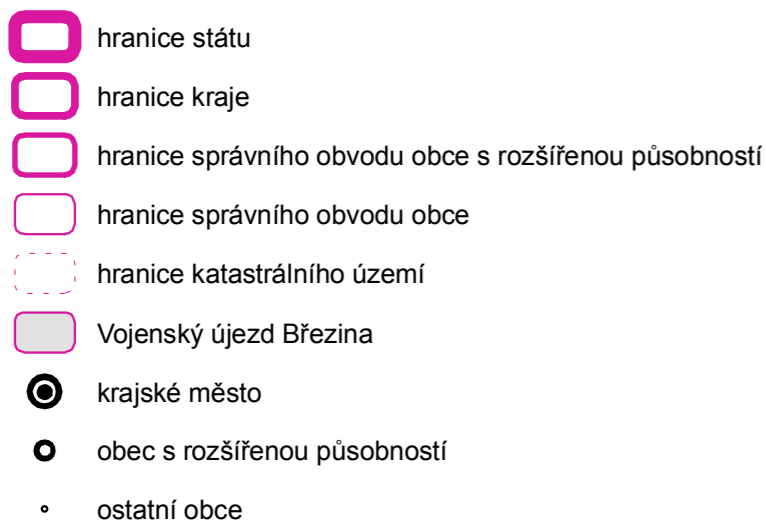
ÚZEMNĚ ANALYTICKÉ PODKLADY JIHOMORAVSKÉHO KRAJE

10. Počet obcí a obyvatel v oblastech se zhoršenou kvalitou ovzduší - překročení imisního limitu pro roční koncentrace suspendovaných částic PM10

Počet obyvatel/obcí v oblastech s překročením imisního limitu



Hranice územních jednotek



Pořizovatel: Krajský úřad Jihomoravského kraje
Projektant: Atelier T-plan, s.r.o.
Datum: červen 2009

Zdroje použitých geodat:
- Analýza ATEM na podkladě imisních dat ČHMÚ
a demografických dat

0 5 10 20 km