


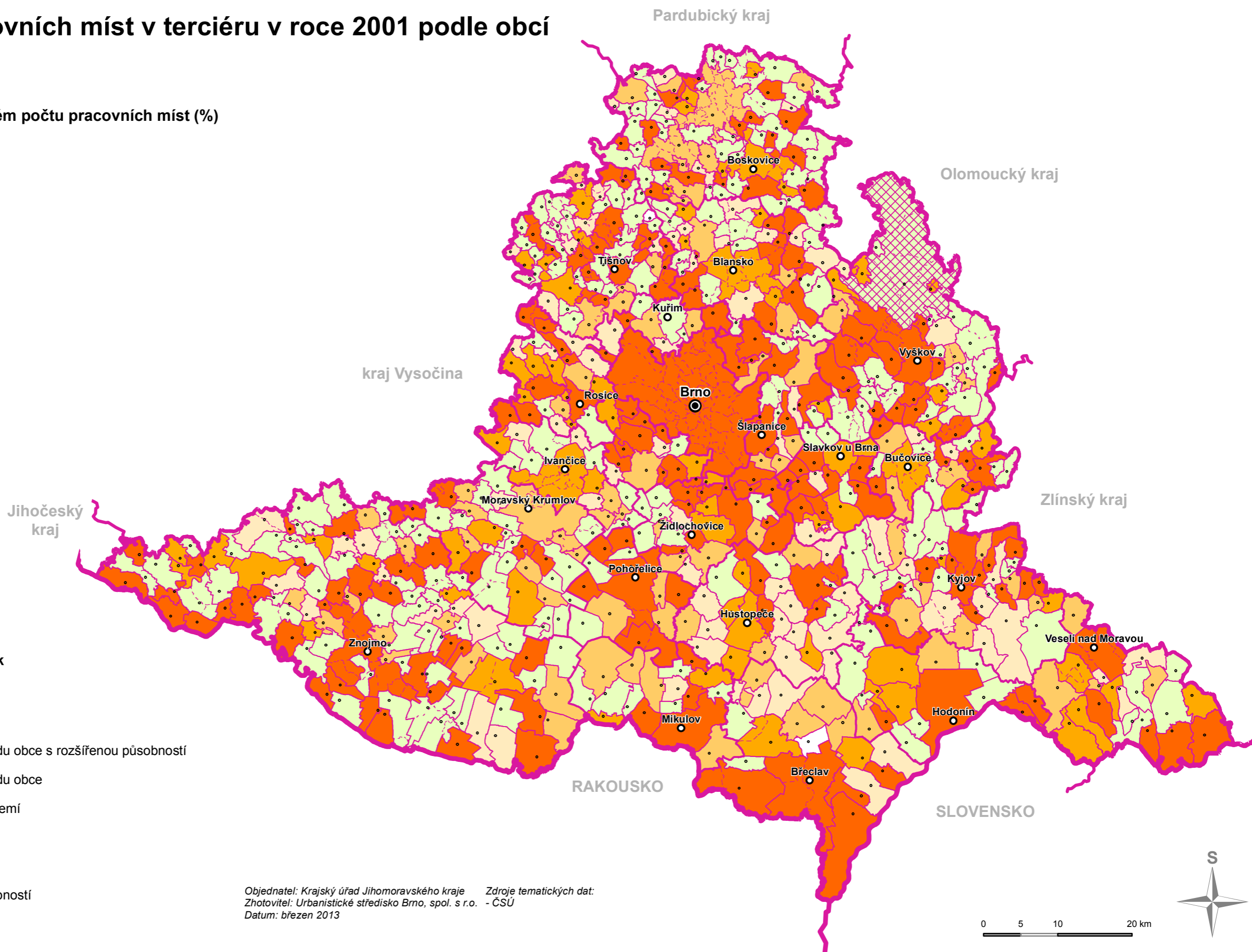
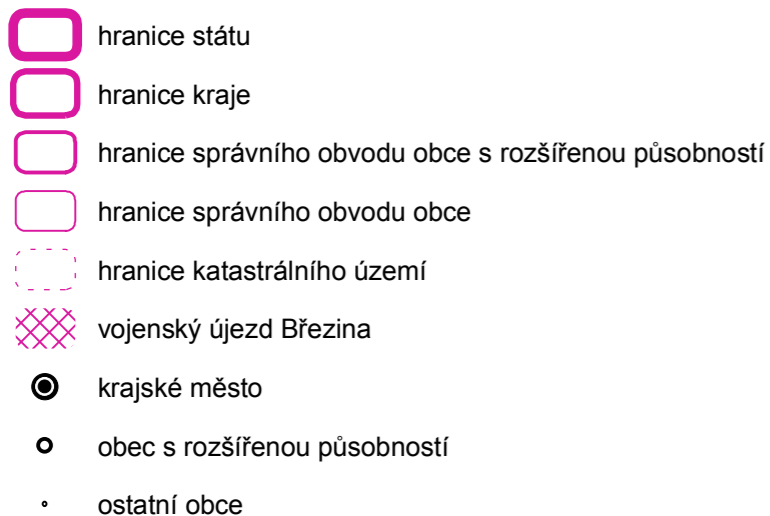
ÚZEMNĚ ANALYTICKÉ PODKLADY JIHOMORAVSKÉHO KRAJE

58. Podíl pracovních míst v terciéru v roce 2001 podle obcí

Podíl terciéru na celkovém počtu pracovních míst (%)



Hranice územních jednotek



Objednatel: Krajský úřad Jihomoravského kraje Zdroje tematických dat:
Zhotovitel: Urbanistické středisko Brno, spol. s r.o. - ČSÚ
Datum: březen 2013