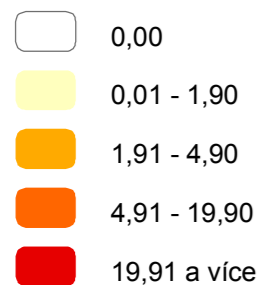


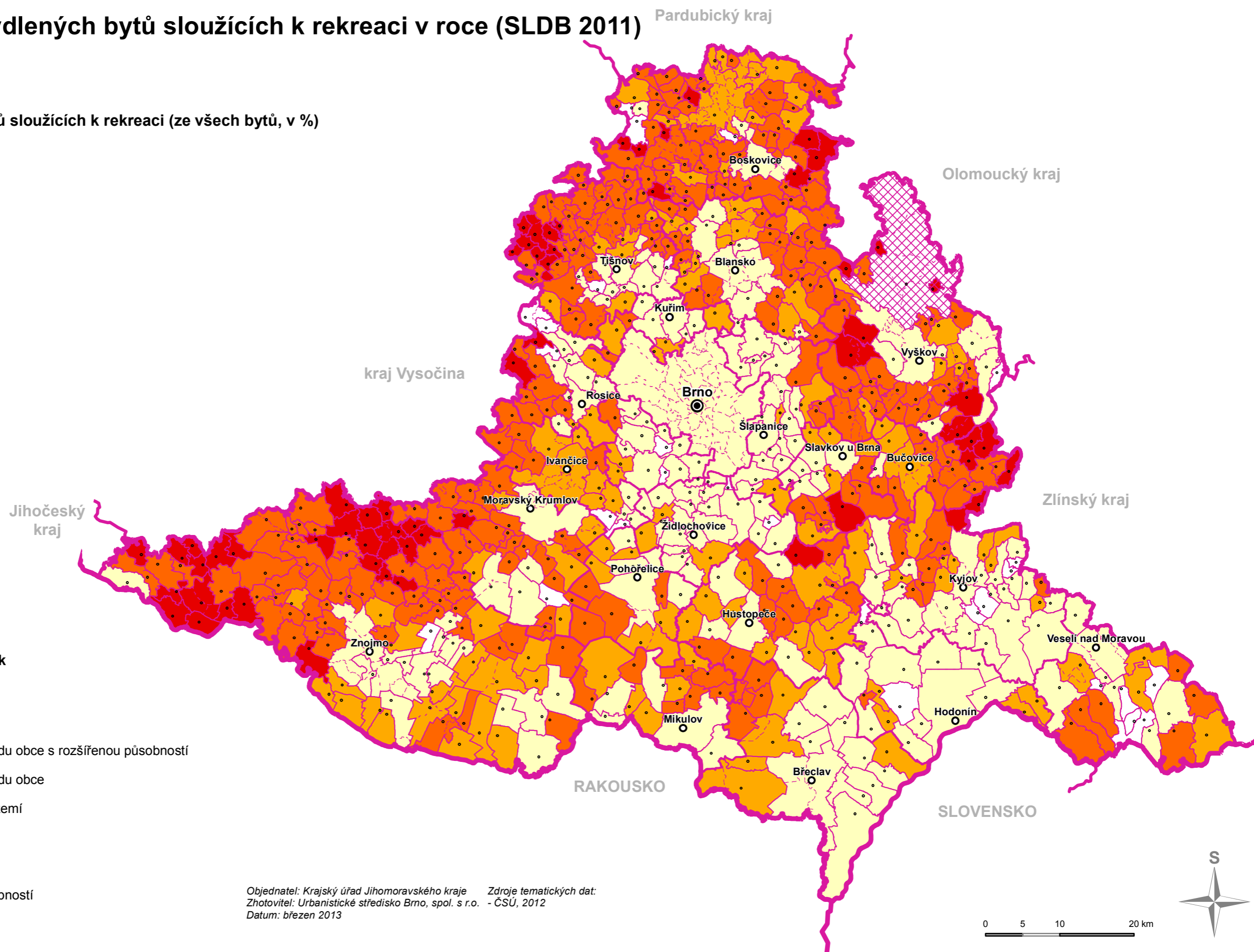
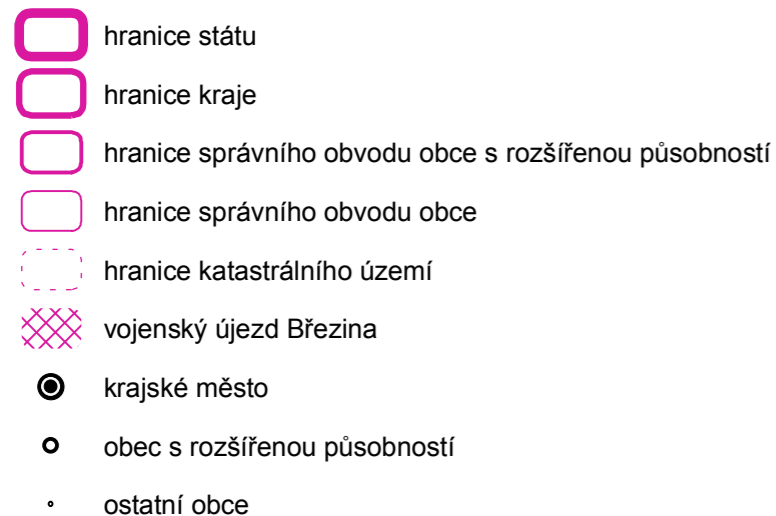
ÚZEMNĚ ANALYTICKÉ PODKLADY JIHOMORAVSKÉHO KRAJE

52. Podíl neobydlených bytů sloužících k rekreaci v roce (SLDB 2011)

Podíl neobydlených bytů sloužících k rekreaci (ze všech bytů, v %)



Hranice územních jednotek



Objednatel: Krajský úřad Jihomoravského kraje Zdroje tematických dat:
Zhotovitel: Urbanistické středisko Brno, spol. s r.o. - ČSÚ, 2012
Datum: březen 2013

0 5 10 20 km

