














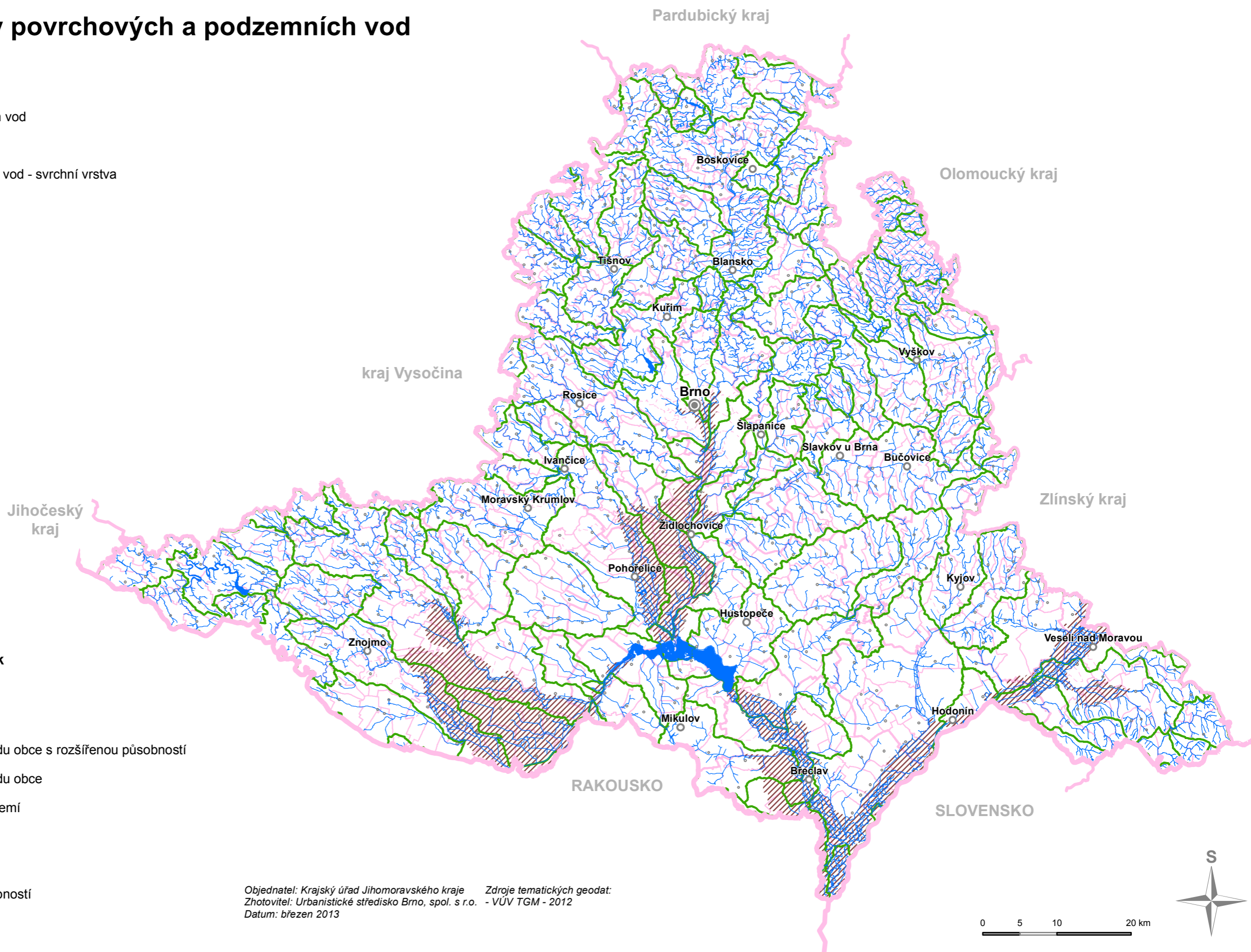
ÚZEMNĚ ANALYTICKÉ PODKLADY JIHOMORAVSKÉHO KRAJE

6. Vodní útvary povrchových a podzemních vod

-  vodní útvar povrchových vod
-  vodní nádrž
-  vodní útvar podzemních vod - svrchní vrstva
-  vodní tok

Hranice územních jednotek

-  hranice státu
-  hranice kraje
-  hranice správního obvodu obce s rozšířenou působností
-  hranice správního obvodu obce
-  hranice katastrálního území
-  vojenský újezd Březina
-  krajské město
-  obec s rozšířenou působností
-  ostatní obce



Objednatel: Krajský úřad Jihomoravského kraje Zdroje tematických geodat:
Zhotovitel: Urbanistické středisko Brno, spol. s r.o. - VÚV TGM - 2012
Datum: březen 2013